

سنڌ سڀيتا \_ 3

# سکر

## تاريخ جو گلدستو

(تحقيق)

عنايت ڪٿيان



مرڪ پبليڪيشن ڪراچي

2023ع

ڊجيٽل ايڊيشن

سنڌ سلامت ڪتاب گهر

ڪتاب نمبر: 170

حق ۽ واسطا محفوظ

ڪتاب: سکر تاريخ جو گلدستو  
موضوع: تحقيق  
ليکڪ: عنايت ڪتياڻ  
ٽائٽل لي آئوٽ: زين ڪمپيوٽرس ڪراچي  
ڇاپو: پهريون  
مهينو، سال: فيبروري 2023 ع  
تعداد: پنج سئو  
ڇپائيندڙ: مرڪ پبليڪيشن ڪراچي



ڊجيٽل ايڊيشن: سنڌ سلامت ڪتاب گهر

[www.sindhsalamat.com](http://www.sindhsalamat.com)

2023ع


Published By: Murk Publication Karachi  
Office: Room No 305/320 3rd Floor Sabir manzil 98  
Behind Gul Plaza Marston Road Karachi  
murk.publication@gmail.com  
[murtazalaghari64@gmail.com](mailto:murtazalaghari64@gmail.com)  
021-32772494  
03005182494

ملھ: 600 روپيا

ڪتابن ملڻ جا هنڌ:

مرڪ ڪتاب گهر ڪراچي، ٿامس ڪتاب گهر ڪراچي،  
ڪنول ڪتاب گهر حيدرآباد، دانيال ڪتاب حيدرآباد،  
سرمد ڪتاب گهر حيدرآباد، ڪامريڊ ڪتاب گهر ڄامشورو  
مدني ڪتاب گهر دادو، رابيل ڪتاب گهر لاڙڪاڻو  
تهذيب پڪ اسٽور خيرپور ميرس، سنڌيڪا ڪتاب گهر سکر،  
الحبيب بوڪ اسٽال شهدادڪوٽ، عمير بوڪ پوائنٽ شهدادڪوٽ  
سليمان ڪتاب گهر نواب شاھ، مرتضيٰ بوڪ اسٽور شڪارپور  
عوامي ڪتاب گهر جيڪب آباد

## ارپنا



ادب ۽ احترام سان  
سنڌي ادب جي علمبردار  
عالمي مڃتا ماڻيندڙ  
اصول پرست ليکڪ ۽ ڏاهي  
”علي بابا“ جي نانءَ  
جنهن منهنجي دلچسپيءَ ڏسي  
سنڌ جي تاريخ تي ڪم ڪرڻ لاءِ اساه ڏنو  
۽ رهنمائي ڪئي.

## سند سلامت ڀاران :

سند سلامت ڪتاب گهر ڀاران نامياري ليکڪ ۽ محقق عنایت کتیاڻ جي تحقیق تي آڌاريل سند سپیتا سیریز جي ٽین ڪٽي ”سکر تاریخ جو گلدستو“ اوهان اڳيان آڻي رهیا آهین. هن ڪتاب ۾ سکر جا اهر تاریخي ماڳ: ”اروڙ“، ”کالکا مندر“، ”مومل جي ماڙي“، ”بکر جو قلعو“، ”ستین جو آستان“، ”معصوم شاه جو منارو“، ”آدم شاه کلهوڙو“، ”ساد ڀیلو“ شامل آهن. ان کان علاوه سنتو دریا، سنتو جي پهرین تهذیب، سکر جي قدیم تاریخ، روھڙيءَ جي تاریخ، سکر جي نئين تعمیر ۽ سکر جي یادگیرین بابت پڻ لیک پڻ ڏنا ویا آهن. هي ڪتاب مُرڪ پبلیکیشن، ڪراچيءَ ڀاران 2023ع ۾ ڇپایو ویو. ٿورائتا آهین عنایت کتیاڻ ۽ مرتضيٰ لغاريءَ جا جن هي ڪتاب سند سلامت ڪتاب گهر ۾ اڀرڻ ڪرڻ جي اجازت ڏني.



محمد سلیمان وساڻ  
مینجنگ ایڊیٽر (اعزازی)، ڪراچي  
سند سلامت ذات ڪام

[sulemanwassan@gmail.com](mailto:sulemanwassan@gmail.com)

[www.sindhsalamat.com](http://www.sindhsalamat.com)

[books.sindhsalamat.com](http://books.sindhsalamat.com)

## فهرست

07	پبلشر نوٽ:	مرتضيٰ لغاري
09	پنهنجي پاران:	عنايت ڪٿياڻ
13	1 - سنڌو درياھ	
22	2 - سنڌوءَ جي پهرين تهذيب	
41	3 - سنڌ: اوائلي دؤر کان عربن تائين	
61	4 - اروڙ	
81	5 - ڪالڪا مندر	
85	6 - مومل جي ماڙي	
96	7 - سکر جي قديمي تاريخ	
103	8 - روهڙي شهر جي مختصر تاريخ	
113	9 - بکر جو قلعو	
129	10 - ستين جو آستان	
136	11 - معصوم شاھ جو منارو ۽ ٻيا تاريخي ماڳ	
146	12 - آدم شاھ ڪلهوڙو	
155	13 - مسجد منزل گاه	
158	14 - ساڌ ٻيلو	
169	15 - نئين سکر جي تعمير	
177	16 - سکر انگريزن جي دور ۾	
190	17 - موجوده دور جو سکر	
200	18 - سکر سان سنڌم يادگيريون	
212	19 - نظم	

## پبلشر نوٽ:

تحقيق لفظ جي سڌي سنڌي معنيٰ آهي ”ڳولا“  
ڳولا جا ڪيترائي قسم ٿين ٿا، سڀني قسمن جي پنهنجي  
افاديت ۽ اهميت ٿئي ٿي، پر جيڪا تحقيق ادارا ڪرائين ٿا، ان  
عيوض ٻيو ڪجهه نه ٿي نه اسڪالر کي ڊگري ايوارڊ ڪئي وڃي  
ٿي، اهڙي تحقيق کي اڪيڊمڪ ريسرچ چيو وڃي ٿو.  
اڄ جي دور ۾ ادارن ۾ ٿيندڙ تحقيق پنهنجي جاءِ تي  
اهميت رکي ٿي پر پنهنجي مدد پاڻ تحت ڪم ڪندڙ محققن جو  
وڏو ڪمال آهي.

اهڙو ڪمال سنڌ ڌرتيءَ جو جاکوڙي ليکڪ ۽ محقق  
عنايت ڪٿيان پڻ پنهنجي مدد پاڻ ڪري رهيو آهي. سندس چواڻي  
نامياري ليکڪ علي بابا جي اتساهه کيس ان طرف مائل ڪيو. اهو  
ئي سبب آهي جو هي ڪتاب به هن علي بابا جي نانءَ ڪيو آهي.  
عنايت ڪٿيان زندگيءَ جو گهڻو حصو لکڻ کي ڏنو آهي، پر  
سندس لکڻين ۾ تحقيقي ليک گهڻا آهن، پر انهن ۾ سندس لاڙو  
سنڌ جي مختلف تاريخي ماڳن ڏانهن آهي، اهڙي موضوع تي  
سندس اڳ به ٿي ڪتاب شايع ٿي چڪا آهن. هن ان موضوع کي  
نالو ئي ”سنڌ سڀيتا“ ڏنو آهي.

سنڌ سڀيتا جي سيريز هيٺ هي عنايت صاحب جو هي  
چوٿون ڪتاب آهي، جيتوڻيڪ پهرئين ڪتاب جو ”سنڌو تهذيب“  
جي نالي سان اردو ترجمو به شايع ٿي چڪو آهي.

سنڌ سڀيتا - 3 سکر جي تاريخي ماڳن تي آڌاريل جامع  
ڪتاب آهي، اهو ئي سبب آهي جو هن سيريز جي هن ڪتاب جو  
نالو ”سکر تاريخ جو گلدستو“ رکيو ويو آهي.

هن ڪتاب ۾ سکر جا اهم تاريخي ماڳ: ”اروڙ“، ”ڪالڪا مندر“، ”مومل جي ماڙي“، ”بکر جو قلعو“، ”سٽين جو آستان“، ”معصوم شاه جو منارو“، ”آدم شاه ڪلهوڙو“، ”ساد بيلو“ شامل آهن.

ان کان علاوه سنڌو درياھ، سنڌوءَ جي پهرين تهذيب، سکر جي قديم تاريخ، روھڙيءَ جي تاريخ، سکر جي نئين تعمير بابت ليک پڻ ڏنا ويا آهن.

هونئن ته سنڌ جي تاريخ ۽ تاريخي ماڳن تي هن کان اڳ به گهڻو ڪم ٿيو آهي، ڪيترائي تحقيقي مقالا شايع ٿيا آهن ۽ ان ڳڻيا ڪتاب به شايع ٿي چڪا آهن، پر عنايت کتياڻ ان پهرين ٿيل ڪم مان مطمئن نظر نه ٿو اچي، اهو ئي سبب آهي جو هن ڪافي شين تي سوال اٿاريا آهن. جيتوڻيڪ انهي ڪم کي وڌن ادارن ڪتابي صورت ۾ آندو آهي. ان جي باوجود تحقيق ڪڏهن به مڪمل نه ٿي هجي. هڪڙو تحقيقي ڪم اڳتي پي ڪم لاءِ راه هموار ڪندو آهي، اهڙي ريت هر ڪو پنهنجي وت ۽ وس آهر ڪم ڪري ٿو.

عنايت کتياڻ پنهنجي مزاج ۾ سادو ۽ نفيس طبيعت جو مالڪ آهي، هن جا ليک به بنهه وڏا، هروڀرو لفاظي يا ذاتي انا سبب ڪنهن به پيچ ڊاهه کان آجا هجن ٿا. هو پنهنجي ڪم سان ڪم ۽ سنڌ سان عشق رکي ٿو. اهو ئي سبب آهي جو هن سنڌ جي تاريخ کي اهميت ڏني ۽ تاريخي ماڳن تي قلم کنيو. سندس پورهيو ايندڙ نسل لاءِ وڌڪ ڪارائتو آهي.

مرڪ پبليڪيشن ڪراچي طرفان عنايت کتياڻ جو هي ٻيو تاريخي ڪتاب پڌرو ڪري خوشي ٿي رهي آهي. هي ڪتاب اوهان جي هٿن تائين رسايون ٿا، ان اميد سان ته ليکڪ توڙي اداري جي محنت صاب پوندي.



مرتضيٰ لغاري

03005182494

پنهنجي ڀاران:

شاهي رستو دور ڇڏي مون جهاڳيو پنڌ پهاڙن مان،  
جو سوڙهو لڪ وڃي ٿو دور انڌيرن لاڙن مان.  
(اياز)

سونهن ڀري سنڌ جي تاريخي ماڳن جي اهميت کي اجاڳر ڪرڻ لاءِ پنهنجي جاکوڙ جاري رکندي، ”سنڌ سڀيتا“ سلسلي جو چوٿون تاريخي ۽ تحقيقي ڪتاب اوهان جي هٿن ۾ ڏيئي رهيو آهيان. پهريون ڪتاب ”سنڌ سڀيتا“ ٿر ۽ مڪليءَ جي تاريخي ماڳن تي لکيل مضمونن تي آڌاريل آهي، جيڪو 2017ع ۾ ڇپجي پڌرو ٿيو. ان کان پوءِ ان ڪتاب جو اردو ترجمو ”سنڌو تهذيب“ جي نالي سان 2019ع ۾ ڇپائي پڌرو ڪيو ويو. جنهن بعد ٿر ۽ لاڙ جي پهرين ڪتاب کان پوءِ لکيل ۽ تحقيق ٿيل ماڳن جي مضمونن تي آڌاريل ڪتاب ”سنڌ سڀيتا“ ڀاڳو ٻيو 2021ع ۾ ”مرڪ پبليڪيشن“ ڪراچي ڇپائي پڌرو ڪيو.

اصل ۾ ننڍپڻ کان پنهنجي والد صاحب سان گڏ سير ۽ تفريح ڪندي تاريخي ماڳن سان شوق شروع ٿيو، وري نوجوانيءَ ۾ سنجيده قومي ڪارڪن جي حيثيت سان سنڌ جي تاريخ سان لڳاءُ رهيو آهي، اهو ئي سبب آهي جو تاريخي ماڳن تي ويندو رهيو آهيان. تاريخ جا ڪتاب ۽ سفرناما شوق سان پڙهندو رهيو آهيان. سنڌ جي تاريخي ماڳن بابت سنڌ جي سيلاني قلمڪار نامور اديب حق، سچ ۽ اصول پرستي جي علمبردار علي بابا سان 1996ع کان ڪچهريون ٿيون ۽ ساڻس تاريخي ماڳن تي وڃڻ شروع ڪيو. اڳتي هلي 2000ع ۾ سنڌ جي تاريخي ماڳن بابت جاڳرتا پيدا ڪرڻ لاءِ علي بابا جي مشوري سان ”سنڌ هسٽري اويغرنيس فورم“ جوڙيوسين. هن پليٽ فارم تان ڪراچيءَ جي مختلف آبادين ۾ سنڌ

جي تاريخي ماڳن بابت ليڪچر پروگرام ڪرائيندا هئاسين، ۽ ”سند سپيتا“ نالي ٽماهي رسالو به جاري ڪيو. ان دوران علي بابا مون کي لکڻ تي اتساهيو ۽ سمجهاڻيون به ڏيندو رهيو. جنهن سبب مون سند جي تاريخي ماڳن تي مضمون لکڻ شروع ڪيا. جيڪي مختلف اخبارن: ”عوامي آواز“ ۽ ٻين ۾ ڇپجندا رهيا. هاڻي به سلسلو جاري آهي. منهنجا مضمون ۽ مقالا روزاني ”ايڪتا“ ۽ ٻين اخبارن ۽ رسالن ۾ ڇپجندا رهن ٿا.

ڪتاب ”سکر تاريخ جو گلدستو“ سند سپيتا سلسلي جو چوٿون ڪتاب آهي، هي منهنجي پهرين ڪتابن کان وڏو ۽ جامع ڪتاب آهي، هن ڪتاب ۾ سکر جي تاريخي ماڳن جي تفصيلي ۽ تحقيقي مضمونن سان گڏ سنڌو درياھ جي اهم تاريخي ڄاڻ، سنڌوءَ ۾ چوڙ ڪندڙ ٻين درياھن ۽ ننڍين سميت سندن وهڪرن جو سموند ۾ چوڙ تائين جو اهم تاريخي تفصيل قلمبند آهي.

هن ڪتاب ۾ سنڌو سپيتا جي ابتدائي دراوڙ تهذيب ۽ ان کان پوءِ جي آرين تهذيب سميت سنڌوءَ تي ڌارين جا حملا، حڪومتون ۽ مقامي بادشاهتن جا سلسلا جڙڻ ۽ ٽٽڻ جي تاريخ جو تسلسل قلمبند ٿيل آهي، سنڌو سلطنت جي قديمي مرڪزي گاديءَ واري هنڌ ”اروڙ“ جي اهميت ۽ اروڙ شهر جي اجڙڻ کان پوءِ سندس تسلسل طور روهڙي، بکر ۽ سکر جي اسرڻ جي تاريخ کان موجود دؤر جي ترقيءَ تائين جو پورو سفر شامل آهي.

”سکر تاريخ جو گلدستو“ ڪتاب منهنجي پهرين ڪتابن کان مقدار ۽ مواد ۾ وڌيڪ آهي، جامع تحقيق ۽ تاريخ کي مختصر ڪري ڄڻ ”درياھ کي ڪوڙي ۾ بند ڪري“ اوهان جي هٿن تائين پهچائڻ جي ڪوشش ڪئي آهي، جنهن ڪري باربار واڌارا ۽ سڌارا ڪرڻا پيا، جنهن ۾ مانواري مرتضىٰ لغاريءَ جي ڀرپور تعاون ۽ محنت پڻ شامل آهي.

هن ڪتاب جي مضمونن لکڻ دوران مختلف تاريخي ڪتاب پڙهيا ۽ خريد ڪيا، تحقيق لاءِ انٽرنيٽ کان مدد پڻ حاصل ڪئي.

وڌن تاريخي ڪتابن ۾ ساڳين ڳالهين جو وڌاءُ تمام گهڻو ۽ ورجاءُ به باربار ڪري ڪتابن کي وڌائي وڌو ڪيو ويو آهي. اهو ئي سبب آهي جو اڄ جي دؤر ۾ وقت جي ڪميءَ سبب عام ماڻهو اهڙن غير ضروري ڊيگهه وارن وڌن ڪتابن پڙهڻ کان قاصر آهي. ٻيو ته انهن ڪتابن ۾ گهڻو مواد بادشاهن، نوابن، اميرن ۽ پيرن جي خوشامند، تعريف ۽ خانداني سلسلي کي وڌائي ڪنهن نه ڪنهن امام يا خليفن سان ملايو ويو آهي. انهن ۾ مقامي ماڻهن، قبيلن، ڪاريگرن ۽ پورهيتن جو ڪو خاص ذڪر نه ٿو ملي.

اهڙا تاريخي ڪتاب پڙهندي ائين محسوس ٿي رهيو آهي، جڻ سڄي ملڪ ۾ چند حاڪم، وزير ۽ مشير سندن ثناخوان، پير ۽ ملان رهندا هجن. زمين آباد ڪندڙ هاري، ناري ۽ زميندار ڪيڏانهن ويا؟ انهن جو ذڪر نه ٿو ملي. جيتوڻيڪ ڌرتيءَ جي وارثن جي پوري سبب وطن خوشحال رهيو آهي، ۽ اها خوشحاليءَ ئي ڌارين جي يلغارن جو سبب پئي بڻي، ارغونن، ترخانن ۽ مغلن جي دؤر ۾ بار بار بغاوتون ۽ مزاحمتون ٿنديون رهيون آهن، انهن کي ماضي جي تاريخدانن نظر انداز ڪيو آهي، ان ٽينيوئر ۾ سکر ۽ بکر جي پرپاسي جيڪي راڄ رهندا هئا، انهن ۾ ڌاريجا، مهر، ڏهر ۽ ماڇي وڏا ويڙاڪ رهيا آهن. انهن ڪئي پيرا بکر جي حاڪمن خلاف بغاوتون ۽ مزاحمتون ڪيون آهن، انهن بابت سکر جي سڄاڻ قلمڪارن کي تفصيلي تحقيق ڪري پنهنجي تاريخ کي اجاگر ڪرڻ گهرجي.

مون پنهنجي طور تي ڪوشش ڪئي آهي ته اضافي پتار کان پاسو ڪري تاريخي ماڳن جي اهميت افاديت ۽ حقيقي تاريخ کي اجاگر ڪيان ۽ انهن جي اڏيندڙن جو مختصر تعارف پيش ڪيان.

تاريخ جو تحقيقي سفر ڪندي 22 سال ٿي ويا آهن. مختلف ماڳن مڪانن تي وڃي مشاهداتي تحقيق سان گڏ مقامي ماڻهن جا رايا قلمبند ڪندو آهيان. پوءِ تاريخي ڪتاب پڙهي انهن مان مستند حوالا حاصل ڪري ان ماڳ جي تاريخي اهميت ۽ موجوده

صورتحال تي لکندو رهيو آهيان، ڪوشش ڪئي آهي ته، تاريخي ماڳن کي مسارجڻ کان بچائجي ۽ انهن جي تاريخي اهميت کي اجاگر ڪري نوجوانن ۽ ايندڙ نسلن کي ڄاڻ ڏجي ته اهي پنهنجي وطن جي تاريخ کان واقف ٿين ۽ پنهنجي تاريخ بچائڻ لاءِ مضبوط طريقي سان پنهنجو ڪردار ادا ڪري سگهن.

محدود وسيلن آهر منهنجي جاکوڙ جاري آهي. ان اميد سان ڪتاب ”سکر تاريخ جو گلدستو“ اوهان جي تاريخي ڄاڻ ۾ اضافو ڪندو ۽ تاريخ جي ڳولا لاءِ نوان دڳ نروار ڪندو.

آئون ٿورائتو آهيان مان وارن دوستن ايڊووڪيٽ عبدالوهاب بلوچ صاحب، ايڊووڪيٽ ايم بي ڪتياڻ صاحب، ايڊووڪيٽ آغا غلام نبي پناڻ صاحب، عبدالحميد جمالي صاحب، نند لال صاحب ۽ محمد صديق ملاح صاحب جو جن هن ڪتاب جي اشاعت ۾ سهڪار ڪيو، ۽ پنهنجي انهن پيارن دوستن جو به ٿورائتو آهيان، جيڪي تاريخ جي ڳولا ۽ جاڳرتا جي اڻانگي سفر ۾ مون کي اتساهه بخشين ٿا ۽ منهنجا مددگار آهن.

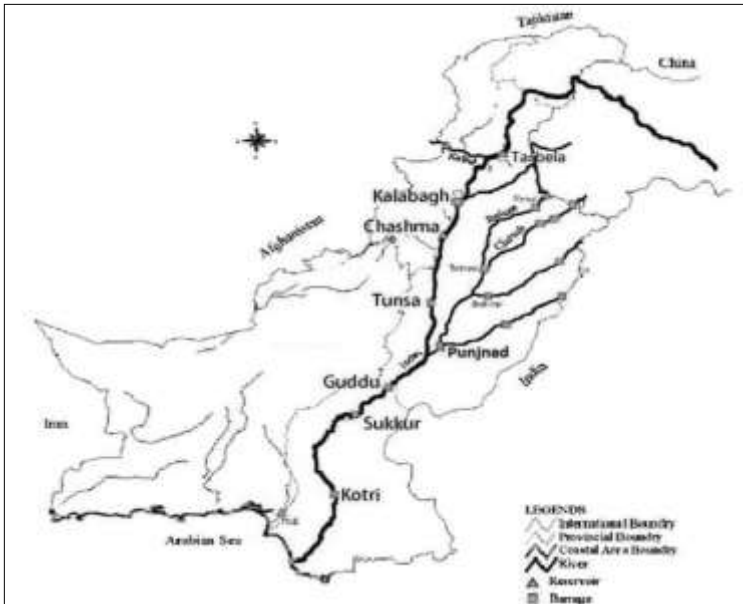
سونهن سنڌ لاءِ لکان ٿو قلمڪار آهيان،  
ڌرتيءَ جي دنگن جو محافظ سالار آهيان.  
(ضمير)

### **عنايت ڪتياڻ**

چيئرمين

سنڌ هسٽري اويئرنيس فورم

03453343003



## سندو درياھ

سندو درياھ جنهن تي سنڌ جي زندگيءَ جو دارو مدار آهي، ڇو ته منو پاڻي زندگي آهي، جيڪو انسانن ۽ جانورن جي اڄ اجهائڻ سان گڏوگڏ زراعت لاءِ به بنيادي ضرورت آهي. سندو درياھ انساني آبادي کان هزارين سال اڳ کان سرزمين سنڌ مان وهندو رهيو آهي، جنهن جو پاڻي انسانن ۽ جانورن جي پيئڻ جي ڪم اچڻ سان گڏ زراعت لاءِ به بنيادي ضرورت آهي.

سندو درياھ جنهن جي ڪنارن تي انساني تاريخ جي پهرين اوائلي تهذيب پروان چڙهي ۽ هن ديس جو نالو به سندو درياھ جي نسبت سان ”سند“ سڏجڻ لڳو. سندو درياھ جنهن جي قدامت انسان جي پيدائش کان گهڻو اڳتي آهي. سندو درياھ کي تاريخ ۾

ڪيترن ئي مختلف نالن سان سڏيو ويو آهي. ”اباسين“، ”سپت سنڌو“، ”مهراڻ“، ”انڊس“ وغيره سنڌو درياھ جا مختلف نالا آهن. سنڌوءَ جو ذڪر قديم هندو ويدن ۽ پستڪن ۾ به ملي ٿو. دنيا جي انهن قديم ويدن کي سنڌوءَ جي ڪنارن تي تخليق ڪيو ويو. رگ ويد توڙي بين ويدن ۾ سنڌوءَ جي ساراهه ۾ ڀڄن چيل آهن. تاريخن ۾ اچي ٿو ته سنڌ توڙي هند تي اهي نالا سنڌو درياھ جي ڪري پيا.

سنڌوندي دنيا جي وڏين ندين مان سترهين نمبر تي آهي. مسلمانن جي روايتن موجب جنت مان چار درياھ نڪرن ٿا. 1- نيل، 2- فرات، 3- جيحون، 4- سيحون- جن مان سيحون ”سنڌو“ نديءَ کي چيو ويو آهي ۽ هنن درياھن جي ڪري مصر، عراق، ماروا، النهر ۽ سنڌ دنيا ۾ ”ارض معموره“ سڏجن ٿا، اهڙيءَ طرح هندو ڌرم جي اوائلي ڪتاب رگ ويد جي ڏهين منڊل ۾ ”سنڌو نديءَ“ جي تعريف 75 سلوڪن ۾ بيان ڪيل آهي. سنڌو درياھ دنيا جي وڏين ندين مان سترهين نمبر تي آهي.<sup>(1)</sup>

\*\* سنڌو ندي، 1800 ميل / 3000 ڪلوميٽر ڊگهي آهي، جيڪا هماليه جبل جي ”سنگي ڪباب“ جي برفاني ڌارا مان نڪري ٿي، سنگي ڪباب ”ٿپت“ ۾ آهي ۽ سنگي ڪباب مانسرور ڍنڍ کان 30 ميل پري آهي. سنڌو ندي والاريل ڪشمير مان ٿيندي آزاد ڪشمير، خيبر پختون خواهه، پنجاب لتاڙيندي، اتان جي ندين ۽ درياھن جو پاڻي پاڻ منجهه سمائيندي، سنڌ ۾ ڪشمور وٽان داخل ٿئي ٿي. پوءِ هاڻوڪي سنڌ کي سرسبز ۽ آباد ڪندي وڃي عربي سمنڊ ۾ ڇوڙ ڪري ٿي.

سنڌو درياھ جو اصلي نالو ”سنڌو“ آهي، سنڌو سنسڪرت ٻوليءَ جو لفظ آهي، جنهن جي معنيٰ مها ساگر (وڏو سمنڊ) جنهن جو ڪنارو نظر اچي نه سگهي، ۽ اها حقيقت آهي ڇو ته اڳ سنڌوءَ

جي ٻوڏ کي روڪڻ لاءِ بند ڏنل ڪون هئا ۽ پاڻيءَ جي چاڙهه جي وقت ۾ سنڌو درياھ وٽن تڻن، ڳوٺن ۽ جهنگلن کي ٻوڙيندو تمام گهڻو پکڙجي ويندو هئو ۽ سمنڊ جهڙو نظر ايندو هئو. شروعاتي دور کان ڪابل ندي، گومتي وغيره سنڌونديءَ جون ڀرتي ڪندڙ شاخون هونديون هيون. سنڌو رواجي ندين کان تمام گهڻي وڏي رهي آهي. جنهنڪري اڳاٽن لوڪن نالو اهو نالو رکيس. ٻيو هي به چيو وڃي ٿو ته سنسڪرت ۾ ”سنڌو“ جو مطلب آهي سمنڊ يا وڏو درياءُ. ”سنڌو“ جو بنياد سنسڪرت لفظ ”سيند“ آهي جنهن جو مطلب آهي وهڻ، يا هميشه وهندڙ. ايرانين پاران ”سنڌو“ جو اچار ڦيرائڻ ڪري لفظ سنڌو لاءِ ڦري ٿيو ”هندو“ مطلب ته ”س“ کي ڦيرائي ”ه“ ڪيو ويو. قديم ايراني سنڌو ماڻھو (سنڌ ۽ پنجاب) کان گهڻو پري ڪونه ويا. هنن اڪثر علائقن ۾ آرين کي رهندي ڏٺو انڪري چيو ويو هندو. آستان جيڪو اڳتي هلي ٿيو ”هندستان“. اهڙي طرح قديم ايرانين وٽان قديم يونانين کي هندستان بابت ڄاڻ پئي.

سڪندراعظم سان جيڪي تاريخ نويس آيا تن سنڌو ماڻھو ۾ رهندڙ ماڻھن کي اُچار ڦيرائي سڏيو ”انڊو“ ۽ سنڌوندي کي سڏيائون ”انڊوس“، اهڙي طرح سڄي ملڪ کي سڏيائون انڊيڪا. اڳتي هلي لئٽن ٻوليءَ ۾ اهي اُچار ڦري ٿيا ”انڊس“ ۽ ”انڊيا“. عرب فاتحن ”سنڌو درياھ“ کي مهراڻ نالي سان سڏيو ليڪن پوءِ به پنهنجي اوائلي سنسڪرتي نالي ”سنڌو“ سان سڏجي ٿو.<sup>(2)</sup>

سنڌو (هندو) لفظ جو اصل مطلب هو ”سنڌونديءَ جي ڪناري رهندڙ“، هندستان لفظ جو اصل مطلب هو ”سنڌوندي وارو ملڪ“. اڳتي هلي جڏهن مسلمانن حڪومتون قائم ٿيون ته هندستان جو مطلب ڦري ٿيو. ”برهمڻي ڌرم کي مڃيندڙ“. اهڙي طرح لفظن جا

اصلوڪا مطلب متروڪ يا گم ٿيندا ويا ۽ نوان مفهوم رائج ٿيندا ويا. اڳاٽن عربن کي به ”هند“ جي ڄاڻ قديم ايرانين وٽان پئي.<sup>(3)</sup>

**\*\* سنڌو درياھ ۾ چوڙ ڪندڙ نديون ۽ درياھ**

ڪاٻي پاسي کان زנסڪار ندي، سرو ندي، سوٿان درياھ، جهلم درياھ، چناب درياھ، راوي درياھ، بياس ندي، ستلج درياھ، پنجند ندي، گهگر، هاڪڙو ندي، لوڻي ندي.

ساڄي پاسي کان شيوڪ ندي، هنڙه ندي، گلگت ندي، سوات ندي، ڪوئر ندي، ڪابل درياھ، ڪرم ندي، گومل ندي، زوب ندي. سنڌو درياھ جي اترئين علائقن ۾ جڏهن برسات پوي ٿي يا جڏهن هماليا جي برف تيز گرمي سبب پگهرجي ٿي تڏهن مارچ ڌاري ان ۾ ڇاڙهه شروع ٿئي ٿو، جيڪو آگسٽ ۾ پنهنجي جوانيءَ کي پهچي ٿو ۽ نيٺ آڪٽوبر ڌاري لهڻ شروع ٿئي ٿو.

سنڌو ندي هماليا جبل جي ڪيلاش پربت واري مانسروڙ ڍنڍ مان نڪرڻ کان پوءِ ڪشمير ۽ گلگت واري جابلو حصي کي لتاڙيندي ٻارهنن هزار فوٽن جي بلنديءَ کان پهريان بنجيءَ تائين اتر اولهه وهندي اچي ٿي، تنهن کان پوءِ ڏکڻ اولهه جو رخ اختيار ڪري ٿي ۽ پنجاب کان پوءِ سنڌ ۾ به پهچي ٿي ته سندس رخ ڏکڻ اولهه آهي.

سنڌو درياھ جنهن جي وهڪري جو رخ اتر کان ڏکڻ طرف ۽ سنڌ ۾ (S) جيان آهي، ليڪن مختلف وقتن ۾ پاسن تي وهڪرا متايندو به رهيو آهي، عربن جي ابتدائي دور تائين سکر کان مٿي ڇڄي سندس ٻه وهڪرا ٿيندا هئا، هڪ سکر وارو وهڪرو ٻيو وڏو وهڪرو اروڙ پاسي کان وهندو هو، جيڪو عمرڪوٽ ڀرسان گذري ٿر کان ٿيندو وڃي سمند ۾ چوڙ ڪندو هئو، هن کي مهراڻو سڏيو ويندو هو ۽ هن وهڪري جي ٻنهي پاسن تي به زمين آباد ٿيندي هئي (موجوده نارا ڪينال ان دريائي وهڪري تي ٺهيل آهي) اربن



جي دور ۾ سنڌو درياھ پاسو ڦيرايو جنهن ڪري اروڙ پاسي واري وهڪري جو پاڻي به سکر واري پاسي ڏانهن وهڻ لڳو جنهن ڪري اروڙ شهر جو اوج ڦٽي ويو، واپار جي سامان لاءِ سکر ۽ روهڙي جو پٽ استعمال ٿيڻ لڳو جنهن ڪري سکر ۽ روهڙي تيزي سان آباد ٿيڻ لڳا ۽ اروڙ آهستي آهستي برباد ٿيندو ويو.

ٻيو درياھ جو وڏو وهڪرو سنڌو نديءَ مان هاڪڙو درياھ به ”پنجند“ وٽان الڳ ٿي وهندو هئو، هن کي به سنڌوءَ درياھ جي هڪ شاخ به چيو ويندو هو، ليڪن هي الڳ درياھ هئو جيڪو هندستان ۽ پنجاب جي علائقن ۾ ٻين مختلف نالن سان سڏبو هو ۽ سنڌ ۾ هاڪڙو درياھ سڏيو ويندو هو.

هاڪڙي درياھ جو وهڪرو به بلڪل سنڌوءَ جي وهڪري جيان هو. اهو گم ٿيل درياھ جڏهن بهاولپور واري ”ڏيروار“ وٽ پهچندو هو، ته سنڌوءَ جيان اولهه ڏکڻ وارو عام وهڪرو اختيار ڪندو هو ۽ خيرپور وارين ٽڪرين تائين سندس رخ ساڳيو رهندو هو. ان کان پنجاه ميل پوءِ ڏکڻ وهڻ شروع ڪندو هو. وري سندس رخ هڪ سو ميل تائين ڏکڻ اوڀر ٿي ويندو هو. اتان کان پوءِ ڏکڻ اولهه وهڻ شروع ڪندو هو ۽ ڪوري ڪاريءَ سان هڪ سو ويهه ميل سفر ڪري، سمنڊ ۾ ڇوڙ ڪندو هو. ڏسڻ ۾ ايندو ته هاڪڙو درياھ به سنڌ ۾ پهچڻ کان پوءِ انگريزي اڪر ايس ”S“ جهڙي شڪل اختيار ڪري ويندو هو. هي درياھ به هندستاني علائقي ۾ زلزلي سبب سڪي ويو، هن سڪي ويل درياھ جا نشان بهاولپور ۽ سنڌ ۾ موجود آهن.

هي درياھ بهاولپور کان ٿيندو ناري کان اوڀر وارو علائقو سيراب ڪندو ٿر کي لتاڙي وڃي ننگرپارڪر کان اوريان پارينگر بندر جي ويجهو ڪڇ واري سمنڊ ۾ ڇوڙ ڪندو هئو.

\*سنڌ جي ڪلهوڙا دور ۾ به سنڌو درياھ جي وهڪري جي تبديلي اهم آهي. جيڪا 59 – 1758ع ۾ آئي.

نصرپور ڀرسان مراد آباد جو شهر هو، جيڪو 57- 1756ع واري ٻوڏ ۾ لڙهي ويو. مرادياڻ خان ۽ سندس ٻن پٽن ٻيڙي ۾ چڙهي نڪري جان بچائي هئي. پوءِ اُتر ۾ سڪرنڊ جي ڀرڳڻي ۾ وڃي نئين راجڌانيءَ جو بنياد رکيو هئائين. جنهن جو نالو هن احمد آباد رکيو هو. امڪان اهو آهي ته هيءُ ٻوڏ هن علائقي ۾ وڏين درياھي تبديلين ڪري آئي، يا ٿي سگهي ٿو، ته هن وڏي ٻوڏ ڪري مٿيون درياھي تبديليون اچي ويون هيون.

سنڌو درياھ هماليا جبل کان نڪري سنڌو ماٿري جو ڊگهو سفر پورو ڪري وڃي سمنڊ ۾ ڇوڙ ڪري ٿو، سمنڊ ويجهو پهچي ٿو ته منجهانئس ڪئي ڇوڙ ٿئي نڪرن ٿا جيڪي 70 ميلن ۾ پکڙيل آهن.<sup>(4)</sup>

بدر ابڙو صاحب سنڌو درياھ مان سفر ڪري ان تي هڪ ڪتاب لکيو آهي، جنهن ۾ لکي ٿو ته: ”سنڌو نديءَ ۾، اوڀر طرف کان پنج نديون گڏجي پنجنڊوٽ اچي پون ٿيون ۽ اولھ کان ڪابل ندي، پاڻ سان سوات نديءَ جو پاڻي ڪڍي، اٽڪ وٽ سنڌوءَ سان ملي ٿي. درياھن جي پنهنجي ريت هوندي آهي. هر نديو درياھ ان مهل پنهنجو نالو وڃائي ڇڏيندو آهي جڏهن پاڻ کان وڏي درياھ ۾ شامل ٿي ويندو آهي. جهڙي طرح اوڀر جا چار درياھ گڏجي جهلم ۾ پوڻ کانپوءِ پنهنجي سڃاڻپ وڃائي جهلم ندي سڏجن ٿا ۽ جهلم ندي سنڌوءَ ۾ ملي پنهنجي نالي تان هٽ ڪڍي ٿي، اهڙي طرح سوات ندي پنهنجو وجود ڪابل نديءَ ۾ ۽ ڪابل ندي سنڌوءَ نديءَ ۾ ملي پنهنجي نالي تان هٽ ڪڍي ٿي. اهڙيءَ طرح سوات ندي پنهنجو وجود ڪابل نديءَ ۾، ڪابل ندي سنڌوءَ ۾ ملي ملائي پنهنجي

سڃاڻپ ختم ڪن ٿيون. اهڙيءَ طرح سنڌو هڪ هڪڙي عظيم ندي بڻجي ٿي جو، سنڌو ماڻهيءَ کان گهڻو پري نازل ٿيل الهامي ڪتابن ۾ به ان جو نالو شامل ٿيو ۽ دنيا جي چئن مقدس مکيه درياهن ۾ شامل ٿي. يعني، دجله، فرات، نيل ۽ سيحون (سيون، سين يا سنڌو) سنڌو نديءَ جي ٺاهيل ماڻهيءَ پاڻ ۾ نيٺ ايتري ڪشش پيدا ڪئي جو آخرڪار شهنشاهيت پسندن ان جو ترو ۽ انت لهڻ لاءِ عظيم مهمون سر ڪرايون. انهن مهمن جا پڙاڏا اسان نيرڪس ۽ اسڪائي ليڪس جي صورتن ۾ ٻڌون ٿا.

ڪابل ندي اولهه کان اوڀر طرف سفر ڪري ٿي، اها افغانستان جي شهر ڪابل وٽان لنگهندي سنڌوءَ ڏانهن اچي ٿي. ان ڪري ان درياهه جي مهڙ واري اڌ، يعني اولهه واري حصي ۾ ٻنهي ڪنارن تي افغان رهن ٿا، جڏهن ته اوڀر واري اڌ تي پٺاڻ ۽ هندڪو ڳالهائيندڙ ماڻهو آباد آهن. ڪابل نديءَ جو اولهه وارو گهڻو ڀاڱو، ان لائق ناهي جو ان ۾ بيٺيون لاهي درياهي سفر ڪري سگهجي. ان ڪري قديم مهمون جيڪي اٽڪل 550- قبل مسيح کان شروع ٿيون پڪ سان ڪابل نديءَ جي ان حصي کان شروع ٿيون، جتان کان بيٺين ذريعي سنڌوءَ تائين رسائي ممڪن آهي، يعني لڳ ڀڳ نوشهري وٽان.<sup>(5)</sup>

سنڌوءَ جا قديم بندرگاهه اروڙ، بلري، منصوره، منجابري، سکر، روهڙي، نيرون، ۽ ديبل وغيره هئا. هن وقت سنڌ صوبي ۾ سنڌوندي جي ڊيگهه 750 ڪلوميٽر سنڌ ۾ هن وقت به سکر، روهڙي، ڪوٽڙي ۽ ڪيٽي بندر سنڌوءَ جا اهم بندر آهن.<sup>(6)</sup>

سنڌو درياهه جي اڀياس مان صاف ظاهر آهي، ته اڳوڻي دور ۾ سنڌو درياهه جا ٻه وهڪرا ۽ هاڪڙو درياهه سنڌ مان وهندڙ هئا ته

يقينن سنڌ پوري زرخيز ۽ خوشحال هئي جنهن ڪري سدائين ٻاهرين حملن جي عتاب ۾ رهي آهي. انهن کان سواءِ ٻوڏ جي موسم ۾ گڏو ۽ سکر جي وچ کان درياھ جو هڪ وهڪرو ڪشمور، ڪنڌڪوٽ ۽ شهدادڪوٽ کان ٿيندو، منڇر مان وهي سيوهڻ ڀرسان سنڌوءَ ۾ ڇوڙ ڪندو هو. جنهن ڪري سنڌ جي تمام گهڻي زرعي زمين درياھي وڪرن سبب آباد ٿيندي هئي.

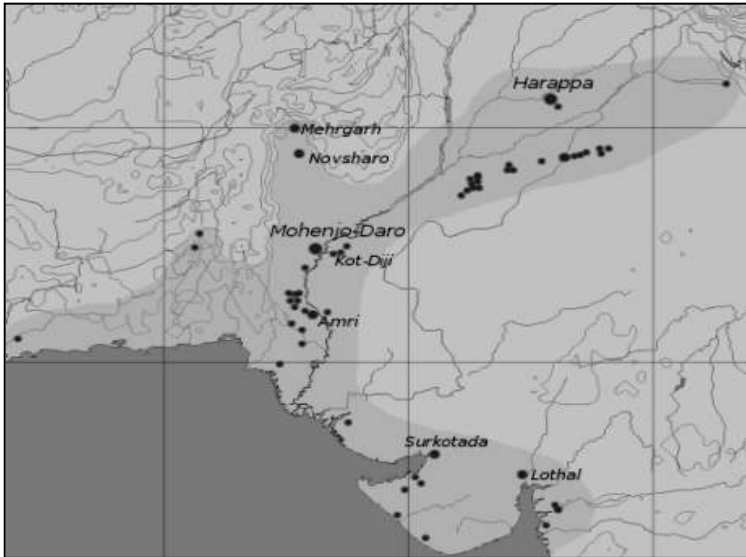
انڊس ڊيلٽا جيڪا ڪنهن زماني ۾ جهازرانيءَ واري ڊيلٽا هئي. اڄ اها ان حوالي سان ختم ٿي چڪي آهي. سنڌو درياھ جي ڊيلٽا سنڌي جي تهذيب جي شروعات کان وٺي گذريل صدي تائين، سنڌ ۽ پري پري جي ملڪن مصر، حجاز، سمير، ايران، اوڀر آفريڪا، مها راشتر، سربلنڪا ۽ چين سان گڏيل واپار جو مرڪز رهي آهي. سنڌو درياھ جو قديم دور وارو عروج مختلف بئراجن ۽ ڊيمن اڏجڻ سبب گهٽجي ويو آهي. جنهنڪري سنڌوءَ جي ٻنهي طرفن کان موجود ٻيلا پڻ پنهنجو جوين وڃائي وينا آهن. پاڻيءَ جي کوٽ ڊيلٽائي علائقن جي سونهن کي پڻ ڪاپاري ڌڪ رسايو آهي. اتان جي انساني آبادي پڻ بحران جي ور چڙهي پڪي جي علائقن ڏانهن تيزيءَ سان لڏپلاڻ ڪري رهي آهي. سامونڊي ويرن جي چاڙھ سبب تقريبن سموري ڊيلٽائي علائقي ۾ ڪارو پاڻي ڪاهجي پيو آهي ۽ هزارين ايڪڙ زرعي زمين تباه ٿي رهي آهي.

حوالا:

- (1) ”جنت السنڌ“ صفحو 30، (رحيمداد خان مولائي شيدائي)
- (2) ”جنت السنڌ“ صفحو 33، (رحيمداد خان مولائي شيدائي)

- (3) ”سندوءَ جي ساڃاهه“ (ليکڪ سائين جي ايم سيد)
- (4) ”جنت السنڌ“ صفحو- 31، رحيمداد خان مولائي شيدائي
- (5) ”سندوءَ جو سفر“ بدر ابڙو
- (6) ”سير ريگستان“ (محمد اسماعيل عرساڻي)

روزاني ايڪتا 8 اپريل 2022 ع



## سندو درياھ جي پھرين تهذيب

عالمي تاريخ موجب ڌرتي جي گولي تي انساني آبادين جي شروعات درياھن جي ڪنارن تي ٿي ۽ ابتدائي تهذيبن جا بنياد به درياھن جي ڪنارن وارين وڏين آبادين ۾ رکيا ويا ۽ پوءِ انهن ۾ واڌ ويجهه ۽ سڌارا ايندا رهيا آهن، ڇو ته منو پاڻي زندگي آهي، جيڪو انسانن ۽ جانورن جي اڄ اجهائڻ سان گڏوگڏ زراعت لاءِ به بنيادي ضرورت آهي. سندو درياھ انساني آبادي کان هزارين سال اڳ کان سرزمين سنڌ مان وهندو رهيو آهي، جنهن جي ڪنارن تي ۽ ان ۾ پري کان وهي اچي پوندڙ ندين ۽ درياھن جي ڪنارن ۽ سندو درياھ مان نڪرندڙ وهڪرن جي ڪنارن تي واديءَ سنڌ جي تهذيب نمودار ٿي.

سندو ماٿريءَ (Indus Valley) مٿي ڏنل تصوير ۾ سندو ماٿري جا اهم تهذيبي ماڳ ڳاڙهن ٽپڪن جي صورت ۾ واضح ٿيل آهن، جنهن مان سندو ماٿريءَ جي اوائلي آباديون ۽ علائقا سمجهي سگهجن ٿا. واضح رهي ته ”سندوماٿري“ مان مراد صرف هاڻوڪي سنڌ نه آهي بلڪ هاڻوڪو پورو پاڪستان، افغانستان جو اوڀر وارو حصو، ڀارت جو اولهه وارو ڪجهه حصو سندو ماٿريءَ ۾ شمار ٿيندو آهي. سندو ماٿري اولهه ۾ بلوچستان ۽ اوڀر ۾ اترپريديش تائين ڦهليل آهي. جڏهن ته اتر ۾ افغانستان جي اتر اوڀر واري حصي کان ڏکڻ ۾ ڀارتي رياست مهاراشتر تائين ڦهليل آهي.

عالمي تاريخدان ان ڳالهه تي متفق آهن ته سندو ماٿريءَ جي تهذيب جنهن کي انگريزي ۾ (Indus Valley Civilization) دنيا جي اوائلي چند تهذيبن وارين تهذيبن مان هڪ آهي. ليڪن ڪجهه تاريخدانن سندو تهذيب کي دنيا جي پهرين تهذيب به چون ٿا، ۽ ان سان گڏ سندو تهذيب جي ابتدائي ۽ ارتقائي دور جي نسلن ۽ قومن جي حوالي سان به مختلف رايا آهن. جن کي چنڊي چاڻي مختصر ڪري اوهان جي اڳيان پيش ڪرڻ چاهيان ٿو، ته جيئن مفروضن ۽ ڏند ڪٿائن جي ڊيگهه کان بچندي حقيقتن کي سمجهڻ جي ڪوشش ڪري انهن کي نروار ڪجي.

**\*\* ”سندو“ لفظ سنسڪرت ٻوليءَ جو آهي ۽ سنسڪرت ۾ ”سندو“ جو مطلب آهي سمنڊ يا وڏو درياءُ. اڳاٽي دور کان ڪابل ندي، گومتي وغيره سنڌونديءَ جون ڀرتي ڪندڙ شاخون هونديون هيون. سندو رواجي ندين ۽ دريائن کان تمام وڏو درياھ رهيو آهي، جنهنڪري اڳاٽن لوڪن اهو نالو رکيس. ۽ اهو به چيو وڃي ٿو ته لفظ ”سندو“ جو ڌاتو يا بنياد سنسڪرت لفظ ”سيند“ آهي جنهن جو مطلب آهي سدائين وهندڙ.<sup>(1)</sup>**

\*\* سنڌو درياھ جنهن جي ڪنارن تي انساني تاريخ جي اوائلي تهذيب پروان چڙهي ته هن ماڻھو جو نالو به سنڌو درياھ جي نسبت سان ”سنڌ“ سڏجڻ لڳو، سنڌو درياھ جنهن جي قدامت انسان جي پيدائش کان گهڻو آڳاٽي آهي. سنڌو درياھ کي تاريخ ۾ ڪيترن ئي مختلف نالن سان سڏيو ويو آهي. ”اباسين“، ”سپت سنڌو“، ”مهراڻ“، ”انڊس“ وغيره سنڌو درياھ جا مختلف نالا آهن. سنڌوءَ جو ذڪر قديم هندو ويدن ۽ پستڪن ۾ ملي ٿو. دنيا جي انهن قديم ويدن کي سنڌوءَ جي ڪنارن تي تخليق ڪيو ويو. رگ ويد توڙي ٻين ويدن ۾ سنڌوءَ جي ساراهه ۾ ڀڄڻ چيل آهن. تاريخن ۾ اچي ٿو ته سنڌ توڙي هند تي اهي نالا سنڌو درياھ جي ڪري پيا. سنڌوندي دنيا جي وڏين ندين مان سترهين نمبر تي آهي.<sup>(2)</sup>

سنڌوءَ جي ٻنهي ڪنارن کي انساني اوائلي آبادي ٿي جنهن سنڌو درياھ جي پاڻيءَ تي زراعت ڪري ان آبائي ابتدائي تهذيب جو بنياد رکيو، جنهن کي سنڌ جو پهريون تهذيبي دور چيو وڃي ٿو، سنڌو جنهن جو ذڪر اوائلي مذهبي ڪتابن ۾ عام جام ملي ٿو، رگ ويد ۾ سنڌو جو ذڪر 75 ڀيرا ملي ٿو، سنڌو جي اوائلي تهذيب جو ذڪر 2500 قبل مسيح کان ملي ٿو، هن دور ۾ سنڌ جي شاندار تهذيبي ترقي ٿي ۽ اقتصادي خوشحالي سان گڏ مستحڪم سياسي ڍانچو پڻ موجود هئو، جنهن جا نشان هڙپهه ۽ مرڪزي گاديءَ جو هنڌ موھن جو دڙو مان ظاهر ٿيا آهن، هن اوائلي سنڌ جي خوشحاليءَ واري تهذيب ۽ دور جي پڄاڻي 1500 قبل مسيح ۾ ٿي جنهن جو هڪ سبب آرين جي پوري سنڌ تي والار ۽ سندن مذهبي اڻبرابري وارا قانون هئا، جن ۾ انسانن جا هنن 4 طبعا ٺاهيا جنهن سبب ترقي ۽ واپار کي ڌڪ رسيو.

\* آرڪيالاجي پروفيسر غلام مصطفيٰ شر صاحب جو چوڻ آهي ته آرڪيالاجي ماهر موھن دڙو دريافت ڪرڻ بعد 1930ع واري



ڏهاڪي ۾ هاڪڙي جي سروي دوران موهن دڙي جا هم عصر شهر لڌا، جيڪي هاڻي 500 شهرن جي تعداد تائين ملي ويا آهن. هاڪڙو جنهن کي گهاگر ندي، سرسوتي ۽ واهند جي نالن سان سڏجي ٿو، سو هماليا جبلن کان پوروچوٽ تي سنڌو دريا سان گڏ سنڌ ۾ وهندو هيو.

جرمن ۽ جاپاني Sedimentologists تنهن جي علم جي ماهرن سنڌ مان گم ٿي ويل هاڪڙي جو سبب لادُٽ فوٽوگرافي ۽ تنهن جي اڀياس مان پتو لڳايو آهي ته انڊيا جي ڪالي بينگن موهن دڙو جي هم عصر شهر جي اتر ۾ چنڊيڳڙهه پنجاب ۾ 1800 قبل مسيح ۾ هاڪڙو درياھ کي بند ٻڌي ان جو اڌ پاڻي جمنا ۽ اڌ ستلج پنجاب جي ندين ۾ وهايو ويو، انڪري هاڪڙو درياھ سنڌ ۾ سڪي ويو. جنهن تي موهن جي دڙي جي تهذيب جا 500 شهر آباد هيا. انهن شهرن جي آدمشماري شهر ڇڏي لڏ پلاڻ ڪئي. اهي لڏيل ماڻهون ڪٿي آباد ٿيا تحقيق ٿي سگهي ٿي. پر موهن دڙي جي 500 شهر ويران ٿيڻ سنڌو رياست جي اقتصاديات ڏکڻ طرف ڌڪجي وئي ۽ ايڏي وڏي اقتصاديات اندروني بيروني واپار کي ڌڪ هنيو جنهن ڪري اتر ۽ اولھ جي رياستن جن ۾ اتر هندوستان پنجاب افغانستان ايران عراق طرفان حملا ٿيا، شهرن ۾ سنڌين جنگين ۾ مقابلا ڪيا جو شهرن ۾ لاش ملڻ ثابتي آهي. سنڌ جو ميٽروپوليٽن شهر موهن دڙو ۽ ٻيا اربن شهر 200 سال ڌارين هٿان گڙبڙ ۽ حملن جو شڪار رهيا، سنڌ رورل علائقن جي سنڌي ماڻهن وري پنهنجا شهر پنهنجي قبضي ۾ ڪيا.<sup>(3)</sup>

\* آثار قديم وارن جو چوڻ آهي ته ڪيترائي هزار سال اڳ سنڌو درياھ جي ڪنارن تي ماڻهو پنهنجو تمدن ۽ تهذيب ٺاهي آباد ٿي ويٺا هئا. موئن جو دڙو ۽ ان سان لاڳاپو رکندڙ آثار قديم سندن

تهذيب ۽ تمدن جا مرڪز هئا، جن تي اٽڪل 1700 قبل مسيح ۾ يا ان جي لڳ ڀڳ عرصي ڌاران آرين هنن جي شهرن تي قبضو ڪيو، جن مان ڪي وڙهندي مري ويا، ڪي ڪمزور هئڻ سبب داس (غلام) ۽ اڇوت بڻجي ويا ۽ ڪن وري لڏي وڃي مدراس ۽ ٻين ملڪن کي آباد ڪيو.<sup>(4)</sup>

آريا سنڌ ۾ 2500 قبل مسيح کان 1700 قبل مسيح تائين مختلف رستن کان مختلف قبيلن جي صورت ۾ ايندا رهيا، ۽ سنڌ جي سرزمين تي آرين جي آبادين جو تعداد وڌندو رهيو، آريا ابتدا ۾ دراوڙن کان گهٽ ستريل خانہ بدوش ۽ ويڙهاڪ هئا، پر دراوڙن جي ٺهيل ٺڪيل گهرن ۽ شهرن تي قابض ٿيڻ کانپوءِ هنن به پنهنجا تمدن ۽ تهذيبون برپا ڪيون. تحقيق مان پتو پئي ٿو ته آرين دراصل دراوڙن جي تهذيب ۽ تمدن مان ڪيتريون ئي ڳالهيون پاڻ اختيار ڪيون، جنهن ڪري سندن عقيدا گڏيل ۽ هڪ ٻئي کان ورتل معلوم ٿين ٿا.

۽ ٻوليءَ جي باري ۾ سائين جي. ايم سيد لکيو آهي ته: ”سنڌ جي اصل ٻولي دراوڙي هئي جنهن جو رسم الخط به هئو، جو موهن جي دڙي مان لڌل مهرن مان معلوم ٿي سگهيو آهي، ليڪن ان ٻوليءَ جي لفظن جو گهڻي تعداد ۾ لکيل نه هئڻ ڪري ان سان گڏ ڪنهن ٻيءَ ٻوليءَ جي هم معنيٰ لفظن جي موجود نه هجڻ ڪري، مهرن جي لفظن جي معنيٰ معلوم نه ٿي سگهي آهي. دراوڙي ٻوليءَ جون ٽي شاخون مدراس ۽ ڏکڻ سنڌ ۾ مروج آهن، ان کان سواءِ ملا بالمر تامل ۽ تيليگون به دراوڙي زبان سان مشاهبت رکندڙ ٻوليون آهن ۽ براهوي ۾ ڪيترائي لفظ دراوڙي آهن. پوءِ آرين اچي دراوڙن سنڌ جي اصل باشندن جي جاءِ والاري ۽ انهن جي مختلف قبيلن جي ٻوليءَ جا لهجا جدا جدا قسم جا هئا، سنڌي زبان پراڪرت معلوم ٿئي ٿي، آرين جي زبان ترقي ڪري

وچ هندستان ۾ سنسڪرت ٻوليءَ جي صورت اختيار ڪئي، جنهن ۾ ويد ۽ پراڻ لکيا ويا. جئين ته آريا قوم اتر هندوستان جي گهڻي حصي، روس، ايران، يونان، جرمني ۽ انگلينڊ وغيره جي ملڪن ۾ پکڙجي وئي انڪري انهن جي زبانن کي انڊو يورپ زبانون سڏجي ٿو. موجوده سنڌي زبان به انهن انڊو يورپ زبانن مان هڪ آهي يا انهن مان ڪنهن هڪ جي پراڪرت آهي.<sup>(5)</sup>

دراوڙي قوم يا نسل هنن بابت ٻه روايتون ملن ٿيون، هڪ روايت موجب اهي اصل پونج سمنڊ واري زمين تي رهندڙ هئا جن کي اتي پنهنجو تمدن ۽ تهذيب هئي، پوءِ اتان جي زمين سمنڊ هيٺ اچڻ ڪري انهن مان گهڻا ٻڏي ويا باقي جيڪي بچيا سي آهستي آهستي ڪري لڏي مصر، سمير، بابل ۽ سنڌوءَ جي سرزمين تي اچي آباد ٿيا ۽ جدا تهذيبون ۽ تمدن برپا ڪيا. ٻي روايت آهي ته دراوڙ نسل وارا اصل ”انڊين اوشن“ جي پرواري ملڪ جتي هن وقت ائنٿلانتڪ وڏو سمنڊ آهي، اتان جا رهواسي هئا، جيڪي آسٽرلائيڊ نسل جا هئا اٽڪل 75 هزار سال اڳ زمين جي تبديليءَ ڪري اها زمين سمنڊ ۾ ٻڏي وئي ۽ اتي جي رهاڪن جن کي پنهنجي تهذيب ۽ تمدن هئي سي گهڻا ٻڏي ناس ٿيا پر جيڪي بچيا سي لڏي اچي انڊونيشيا انڊوچائنه، برما، سام ۽ بنگال کان مدراس طرف آيا ۽ اتان آهستي آهستي ڪري سمنڊ جو ڪنار وٺي سنڌ ۾ آيا، جتان وري ڪي ايران، عرق، شام ۽ مصر جي رستي پونج سمنڊ واري زمين تي آباد ٿيا ۽ گهڻي وقت کان پوءِ وري اتي زمين سمنڊ ۾ اچڻ ڪري تباهه ٿي ويا ۽ جيڪي بچيا سي مصر، سمير، ۽ بابل کان ٿيندا سنڌ آيا.<sup>(6)</sup>

آريائي قوم بابت به مختلف رايا آهن، هڪ ته اهي اصل ڪوه ڪاف جبل جا رهاڪو هئا، جتان انهن مان ڪي ايران ۽ وچ ايشيا ذريعي سنڌ ۽ هنڌ ۾ آيا ۽ ٻيا رومانيا جي ذريعي يورپ طرف

ويا. ٻي راءِ موجب ته اهي اصل ۾ وچ ايشيا جي يورال جبلن جا رهاڪو هئا، جتان ڪي وچ ايشيا کان ٿيندا سنڌ ۽ هنڌ طرف آيا ۽ ٻيا ايران ۽ يورپ طرف ويا. ٽين راءِ آهي ته آريا اصل اتر سائيبيريا ۾ مارو جبل جا هئا جيڪي اتان مختلف رستن کان سنڌ، هنڌ ۽ ايران ۾ پکڙجي ويا. <sup>(7)</sup>

سندو ماڻھو جي زرخيز زمين، مناسب پاڻي ۽ موزون گرمي پد جي مناسبت ڪري سنڌ جي وادي زراعت ۽ انساني رهائش جي لاءِ موزون آهي. ان ئي سبب ڪري انسانن جون ابتدائي وسڻيون سنڌ جي وادي ۾ آباد ٿيون، جيڪي اڳتي هلي سنڌ جي شاندار تهذيب جو بنياد بڻيون. سنڌو تهذيب سندو ماڻھو جي ميدانن، سندو درياھ ۽ ان ۾ ڪرندڙ ٻين ندين ۽ دريائن جي ڪنارن تي شروع ٿي. جنهن جا اهم مرڪز ڪوٽ ڏجي، موھن جو دڙو مهرڳڙھ ۽ هڙپهه ظاهر ٿيا آهن، جنهن مان خبر پئي ٿي ته هن تهذيب جا ماڻھو گهر پڪين سرن سان ٺاهيندا هيا. انهن وٽ ڏاند گاڏيون به هيون، هو چرخي ۽ کڏي تي ڪپڙا ٺاهيندا هيا، مٽي جي ٿانون ٺاهڻ جا ماهر هيا. هاري، لوهار، ڪنڀر ۽ مستري سندو ماڻھو جي تهذيب جا اڏيندڙ هيا. سوتلي ڪپڙو جنهن کي انگريزي ۾ ڪاٽن چوندا آهن، اهو به هنن جي ئي ايجاد هئي. ۽ سنڌ جي ٺهيل مليل ملڪان ملڪ پسند ۽ خريد ڪئي ويندي هئي، ۽ مليل ڪپڙو مصر احرامن ۾ رکيل ممين کي محفوظ ڪرڻ ۾ به ڪم ايندو هو. هن تهذيب جي ترقيءَ، زراعتي پيداوار، صنعتي پيداوار ۽ مستحرم واپار جي ڪري سندو ماڻھو جي خوشحالي ۽ دولت هزارن سالن کان ٻين ملڪن جي ماڻھن کي پنهنجي طرف ڇڪيو آهي.

پهريان جو هڪ خيال هو ته هندستان ۾ تهذيب ۽ تمدن جو بنياد آرين 1500 قبل مسيح ۾ وڌو هيو. ان کان پهرين هتان جا

رهاڪو جهنگلي ۽ تهذيب کان اڻ واقف هيا. ليڪن بعد جي تحقيقن هن نظريي کي تبديل ڪري ڇڏيو ۽ هن ملڪ جي تاريخ کي ڏيڍ هزار سال پوئتي ڪري ڇڏيو. موهن جي دڙي ۽ هڙپهه جي آثارن جي دريافت ٿيڻ کان پوءِ انهن تي ٿيل تحقيق مان خبر پئي ته هتان جا رهاڪو آرين جي اچڻ کان ڪافي اڳ تهذيب ۽ تمدن جا مالڪ هيا.

**\*\* سنڌو تهذيب جي اصليت ظاهر ٿيڻ جو پهريون سبب اهو بڻيو جو راءِ بهادر ڏيارام 1921ع ۾ هڙپهه جي جڳهه تي قديم تهذيب جا آثار ڳولهي لڌا، جنهن ڪري آرڪيالاجي ماهرن جي دلچسپي وڌي ۽ ان کان هڪ سال پوءِ مسٽر آر ڊي بنرجي کي موهن جو دڙو مان قديم آثار مليا ۽ هن جو اطلاع هندستان جي قديم آثارن جي محڪمي کي مليو. محڪمي جي ڊائريڪٽر جنرل سر جان مارشل دلچسپي جو اظهار ڪندي انهن ٻنهي جڳهن تي توجه ڏني. انکان پوءِ راءِ بهادر ڏيا رام ڊائريڪٽر ارنسٽ ميڪي ۽ آثار قديمه کاتي جي ٻين آفيسرن جي نگرانيءَ ۾ کوٽائي جو ڪم شروع ڪيو. 1931ع ۾ فنڊن جي گهٽتائي جي ڪري ڪم بند ڪيو ويو. ان عرصي دوران محڪمي پاران ٻين جڳهن تي به قديم آثارن جي ڳولها شروع ڪري ڇڏي هئي، جنهن ۾ وڏي ڪاميابي ملي ۽ خبر پئي ته هي تهذيب صرف موهن جو دڙو ۽ هڙپهه تائين محدود نه آهي پر هن جو سلسلو سنڌ ۾ ڇانهيو جو دڙو، جهوڪر ۽ آمري ۽ پنجاب ۾ روپر ۽ بلوچستان ۾ نال ۽ ڪلي جي جڳهن تي به آثار آهن. <sup>(8)</sup>**

هنن آثارن جي کوٽاين مان ظاهر ٿيو ته سنڌو ماڻهي جي تهذيب ان وقت پنهنجي عروج تي هئي، جڏهن دنيا ۾ پهرين شهرن جو بنياد وڌو پئي ويو، ليڪن بعد ۾ هيءَ تهذيب زوال پذير ٿي وئي. هن تهذيب جي آثارن جو ظاهر ٿيڻ 20 هين صدي جو سڀ کان

وڏو ۽ اهم تاريخي ۽ آرڪيالاجي مظهر بڻيو آهي. ڇو ته هن تهذيب جي ڦهلاءَ ۽ معنيٰ کي 1922ع ۾ موهن جي دڙي جي کوٽائي کان پهرين ڪو به سمجهي نه سگهيو هو.

\*\* سنڌو ماڻھو جي تهذيب اوائلي تاريخ کان به پهريان جي بهترين نشاندھي ڪئي آهي. هن تهذيب جون ڪافي اهڙيون خصوصيتون آهن جيڪي صرف هن تهذيب سان تعلق رکن ٿيون. ماضيءَ ۾ هن تهذيب جي باري ۾ ماهرن جي راءِ هئي ته هيءُ تهذيب اولهه ايشيا مان هن سرزمين تي آندي وئي هئي. ليڪن 1950ع ۾ ڊاڪٽر ايف اي خان ”ڪوٽ ڏجي“ جي کوٽائي ڪئي، جنهن مان نيون ڳالهيون جديد سائنسي بنيادن تي سامهون آيون ۽ پراڻن تصورن ۽ خيالن ۾ تبديلي آئي. ڪوٽ ڏجي ۾ موهن جي دڙي جي دور کان ڪافي اڳ جي دفن ٿيل آبادي ملي آهي ۽ هن تهذيب جي زماني جو ريڊيو ڪاربن جي ذريعي پتو لڳايو ويو، جنهن مان ثابت ٿيو ته هي آبادي موهن جي دڙي کان به 800 سال اڳ جي تهذيب آهي! اُن کان پوءِ لڳولڳ کوٽايون ٿيون، جن مان اهو ثابت ٿيو ته هن تهذيب جي سرچشمي جي هن ئي سرزمين تي ابتدا ٿي. هي مقامي سماج جي ارتقا جو لازمي نتيجو هيو ۽ ٻاهرين اثر جيڪي به هيا اهي گهٽ اهميت وارا هيا. هن تهذيب جو پختو زمانو 2500 ق م کان 1700 ق م آهي. ليڪن هن جو تسلسل ان کان اڳاتو نظر اچي ٿو. پراڻين کوٽاين ۾ هن تهذيب سان واسطو رکندڙ شهر 42 جي تعداد ۾ هيا، هاڻي هنن جي تعداد ۾ سون جو اضافو ٿي چڪو آهي. صرف چولستان ۾ ڊاڪٽر رفيق مغل 363 دفن ٿيل وسڻيون لڌيون آهن. ان کان علاوه سرائي ڪولا، جهنگ، بنبال، سوات وادي ۾ غالا گئي، گومل وادي ۾ ڪافي جڳهون، بلوچستان جي علائقي مهر ڳڙھ ۾ هن تهذيب جا آثار مليا آهن. ڀارت ۾ گهگهر (هاڪڙي) درياھ ۽ اُن ۾ ڪرندڙ درياھن جا علائقا هنن آثارن سان ڀريا پيا آهن.

سندو تهذيب جا نمايان شهر موهن جو دڙو، هڙپه، مهر ڳڙھ، ڪوٽ ڏجي، آمري، چانهون جو دڙو، بالاڪوٽ وغيره آهن.

تاريخ جا ماهرن سنڌ جي تهذيب لاءِ سلطنت جو لفظ استعمال ڪرڻ کان پاسو ڪندا آهن، ليڪن پگت ۽ ويلز مٿاڇري طور انڊس امپائر جو لفظ استعمال ڪيو آهي. اڪثر ماهرن جو رجحان اهو آهي ته هن کي سلطنت نٿو سمجهي سگهجي. ليڪن ڪجهه حقيقتون اهڙيون آهن، جن جي بي تشريح هن وقت تائين ممڪن نه ٿي سگهي آهي. جيئن سنڌو ماڻھو جي صنعتي پيداوار جي زبردست هڪجهڙائي هن خيال جي ضرور گنجائش پيدا ڪري ٿي ته هتي هڪ طاقتور مرڪزي حڪومت موجود هئي، جيڪا سڄي علائقي کي ڪنٽرول ڪندي هئي. ان کان علاوه موهن جو دڙو ۽ هڙپه همعصر شهر آهن، ۽ انهن ٻنهي شهرن جي اندر اوچا ۽ وڏا قلعا هيا، جنهن جي ڪري اهو خيال ڪيو ويندو آهي ته هي دارالحڪومت هيا. ملڪ جي ڪُنڊ ڪُڙچ ۾ مصنوعات ۽ دستڪارين ۾ گهري هڪجهڙائي ۽ هر علائقي ۾ اوزار هڪ جهڙا هيا. سرن جي ماپ، گهرن جو نقشو، وڏين گهٽين جي ترتيب مطلب ته سڄي شهر جي ٿاڻن پلاننگ هڪ جهڙي هئي. موهن جي دڙي ۾ ڪُل نوَ رهائشي سطحن ڪييون ويون آهن، انهن مان ڪافي جڳهن تي ٻوڏ جي تباهه ڪارين جو ثبوت ملي ٿو. پر انهن مختلف دورن ۾ ڪجهه فرق نٿو ملي. نه ٻولي تبديل ٿي آهي، نه ئي رسم الخط، جنهن مان ثابت ٿئي ٿو ته هي تهذيب گهڻو وقت قائم رهي آهي.

پراڻي پٿر دور جي ماڳن جي وڌيڪ چڪاس ڊسمبر 1975ع ۾ برطانيه جي ڪيمبرج يونيورسٽيءَ جي آرڪيالاجي شعبي جي ماهر ڊاڪٽر الچين ۽ سندس زال ۽ ٻين ٻن ميمبرن سنڌ اندر شروع ڪئي. هنن دعوى ڪئي آهي ته، ”سنڌ ۾ پٿر دور جي انسانن طرفان اوزار ٺاهڻ جي ڪارخانن وارا هنڌ، ماڳ ۽ مڪان

موجود آهن. اسان روھڙيءَ وارين ٽڪرين ۽ حيدرآباد ويجهو اهڙا آثار معلوم ڪيا آهن ۽ اهڙا ماڳ ۽ مڪان ڏنا آهن، جن کي پٿر جي دور جي اوزارن ٺاهڻ جي ڪارخانن جا هنڌ چئي سگهجي ٿو.“ انهن آثارن بابت ڊاڪٽر الچين جي راءِ آهي ته اهي آثار پنهنجي خاص نوعيت وارا هنڌ آهن، جن جهڙا دنيا ۾ هن کان اڳ فقط مصر ۾ مليا آهن. پروفيسر الچين هتان مليل اوزارن کي پراڻي پٿر دور جا اوزار سڏيو آهي ۽ انهن جي عمر 50 هزار سال ق-م مقرر ڪئي اٿائين.

سندوندي ۽ انجي معاون درياهن جهلم، چناب، راوي، ستلج ۽ ڪابل جي آس پاس جي ميداني علائقن کي عرف عام ۾ ”سند جي وادي“ چيو ويندو آهي. سند جي وادي هماليه، قراقرم ۽ هندوڪش جي پهاڙي سلسلن کان نڪرڻ وارن درياهن سان سيراب ٿئي ٿي ۽ ان پهاڙي سلسلن جي ڏکڻ ۾ واقع آهي. موجوده وقت ۾ تقريباً پورو پاڪستان سند جي وادي تي مشتمل آهي. زرخيز زمين، مناسب پاڻي ۽ موزون گرمي پد جي مناسبت ڪري سند جي وادي زراعت ۽ انساني رهائش جي لاءِ موزون آهي. ان ئي سبب ڪري انسانن جون ابتدائي وستيون سند جي وادي ۾ آباد ٿيون جيڪي اڳتي هلي سند جي شاندار تهذيب جو بنياد بڻيون.

سندو تهذيب سندو ماڻھو جي ميدانن، سندو درياھ ۽ ان ۾ ڪرندڙ ٻين ندين ۽ دريائن جي ڪنارن تي شروع ٿي. جنهن جا اهم مرڪز ڪوٽ ڏجي، موھن جو دڙو ۽ هڙپه ظاهر ٿيا آهن، جنهن مان خبر پئي ٿي ته هن تهذيب جا ماڻھو گهر پڪين سرن سان ٺاهيندا هيا. انهن وٽ ڏاند گاڏيون به هيون، هو چرخي ۽ کڏي تي ڪپڙا ٺاهيندا هيا، مٽي جي ٿانون ٺاهڻ جا ماهر هيا. هاري، لوهار، ڪنير ۽ مستري سندو ماڻھو جي تهذيب جا اڏيندڙ هيا.



سوئي ڪپڙو جنهن کي انگريزي ۾ ڪاٽن چوندا آهن اهو به هنن جي ئي ايجاد هئي. ۽ سنڌ جي نهيل ملڪ ملڪان ملڪ پسند ۽ خريد ڪئي ويندي هئي، ۽ ملڪل ڪپڙو مصر احرامن ۾ رکيل ممين کي محفوظ ڪرڻ ۾ به ڪم ايندي هئي. هن تهذيب جي ترقيءَ، زراعتي پيداوار، صنعتي پيداوار ۽ مستحرم واپار جي ڪري سنڌو ماڻهيءَ جي خوشحالي ۽ دولت هزارن سالن کان ٻين ملڪن جي ماڻهن کي پنهنجي طرف ڇڪيو آهي.

هنن آثارن جي ڪوتائين مان ظاهر ٿيو ته سنڌو ماڻهي جي تهذيب ان وقت پنهنجي عروج تي هئي جڏهن دنيا ۾ پهرين شهرن جو بنياد وڌو پئي ويو، ليڪن بعد ۾ هيءَ تهذيب زوال پذير ٿي وئي. هن تهذيب جي آثارن جو ظاهر ٿيڻ 20 هين صدي جو سڀ کان وڏو ۽ اهم تاريخي ۽ آرڪيالاجي جو مظهر بڻيو آهي. ڇو ته هن تهذيب جي ڦهلاءَ ۽ معنيٰ کي 1922ع ۾ موهن جي دڙي جي ڪوتائي کان پهرين ڪو به سمجهي نه سگهيو هو.

سنڌو ماڻهيءَ جي تهذيب اوائلي تاريخ کان به پهريان جي بهترين نشاندهي ڪئي آهي. هن تهذيب جون ڪافي اهڙيون خصوصيتون آهن جيڪي صرف هن تهذيب سان تعلق رکن ٿيون. ماضيءَ ۾ هن تهذيب جي باري ۾ ماهرن جي راءِ هئي ته هيءَ تهذيب اولهه ايشيا مان هن سرزمين تي آندي وئي هئي. ليڪن 1950ع ۾ ڊاڪٽر ايف اي خان ”ڪوٽ ڏجي“ جي ڪوتائي ڪئي، جنهن مان نئون ڳالهيو جديد سائنسي بنيادن تي سامهون آيون ۽ پراڻن تصورن ۽ خيالن ۾ تبديلي آئي. ڪوٽ ڏجي ۾ موهن جي دڙي جي دور کان ڪافي اڳ جي دفن ٿيل آبادي ملي، ۽ هن تهذيب جي زماني جو ريڊيو ڪاربن جي ذريعي پتو لڳايو ويو. جنهن مان ثابت ٿيو ته هي آبادي موهن جي دڙي کان به 800 سال اڳ جي تهذيب آهي! اُن کان پوءِ لڳولڳ ڪوتايون ٿيون جن مان اهو ثابت

ٿيو ته هن تهذيب جي سرچشمي جي هن ئي سرزمين تي ابتدا ٿي. هي مقامي سماج جي ارتقا جو لازمي نتيجو هيو ۽ ٻاهرين اثر جيڪي به هيا اهي گهٽ اهميت وارا هيا. هن تهذيب جو پختو زمانو 2500 ق م کان 1700 ق م آهي. پر حقيقت ۾ هن جو تسلسل 3800 ق م تائين نظر اچي ٿو. پراڻين کوٽاين ۾ هن تهذيب سان واسطو رکندڙ شهر 42 جي تعداد ۾ هيا، هاڻي هن جي تعداد ۾ سون جو اضافو ٿي چڪو آهي. صرف چولستان ۾ ڊاڪٽر رفيق مغل 363 دفن ٿيل وستيون لڌيون آهن. انکان علاوه سرائي ڪولا، جهنگ، بنيال، سوات وادي ۾ غالا گئي، گومل وادي ۾ ڪافي جڳهون، بلوچستان جي علائقي مهر ڳڙهه ۾ هن تهذيب جا آثار مليا آهن. ڀارت ۾ گهگهر (هاڪڙي) درياھ ۽ اُن ۾ ڪرندڙ درياھن جا علائقا هنن آثارن سان ڀريا پيا آهن.

سندو ۾ جي پهرين تهذيب 2000 سال ڪنهن رند روڪ ۽ رڪاوٽ کان سواءِ ڪنهن تبديليءَ بغير هلندي ۽ ترقي ڪندي رهي. جنهن جا نشان ظاهر ٿيل آثار قديم آهن پوءِ رڪاوٽون پيو ته واڌ ويجهه ۽ ترقي رکجي وئي.<sup>(9)</sup>

آرڪيالاجي جي پروفيسر غلام مصطفيٰ شر صاحب جي چوڻ موجب ته: ”سند بابت جيڪي ٿورا انگ اکر مليا آهن، ان مان معلوم ٿو ٿئي ته اهو نالو (سند) تمام گهڻو زمانو اڳ جو رکيل آهي، جيئن اسان جسم جي حصن جا نالا اک، ڪن، هٿ، چپ، چپ يا وغيره، تيئن درياھ ۽ سمنڊ تي سندو نالو رکيو ويو، مٿين علائقن ۾ سندو درياھ کي ابا سين يعني درياھن جو ابو به سڏيو ويو. اها حقيقت آهي ته هن سرزمين وطن جو نالو سندو درياھ جي نالي سان پيو ۽ سندس رهاڪن کي سنڌي چيو ويو. هن جنت جهڙي ملڪ ۾ ٻن کان وڌيڪ نديون وهنديون هيون جن ۾ مکيه سندو ۽ هاڪڙو هيون.

ملڪ جي طبعي جاگرافيائي ۽ ماحولياتي جز جهڙوڪ جبل، ريگستان، سامونڊي گذرگاه، درياھ، سرسبز ميدان ٻيلا، چراگاه ۽ هر قسم جا گاه اناج، هر قسم جي جاندارن لاءِ کاڌو موجود رهيو آهي. درياھ ڪري منو پاڻي ۽ آبھوا وڻندڙ رھي آھي. سنڌ جي ماڻھن جي ڪلچر جو ارتقا جو سفر جو ڪاٿو آرڪيالاجي جي مليل ثبوتن مان پٿر جي اوزار مان 34 لک سال جي اوائلي اوزارن مان لڳائجي ٿو پر ان کان اڳ به هت انسان موجود هيا، جن تي تحقيق ٿئي پئي.

روهڙي جي ٽڪرين تي جيڪي پهرين دور جا اوزار مليا آهن، تنهن بابت اتلي جي پروفيسرن ڊاڪٽر پائلو بياجي ۽ ڪرماسڪي ۽ پروفيسر مصطفيٰ شر 1980 واري ڏهاڪي ۾ اتي موجود تنهي پٿر جي دورن جا هنڌ ڳولي لڌا ۽ رپورٽون ساڳي وقت دنيا جي وڏن جرنلن ۾ شايع ڪيا. جن ۾ اوائلي پٿر جا اوزار 20 لک سال قديم، وچولي پٿر جي دور جا 85 هزار سال قديم ۽ مٿين پٿر جي دور جا 35 هزار سال قديم اوزار مليا ويهن سالن جي کوجنا ۾ وڌيڪ 13 هزار سال، 9 هزار ۽ 5 هزار سال قديم پٿر جا اوزار مليا آهن.

ميزولٿڪ پيرڊ: 13000 سال هن دور کي پٿر کان ڌاتن چاندي سون لپڻ جو دور سڏجي ٿو، هن جا آثار نري ميرواه جي ڍنڍن ڀرسان ٿر ۾، ڪوٽ ڏجي ۽ روهڙي جي پهاڙن تي ملن ٿا. هن دور ۾ سنڌ جا ماڻھون شڪار ۽ جهنگلي ميوا پاڙون اناج گڏ ڪرڻ، هنتر گيدر واري زندگي کي چاندي سون ٿامي ڌاتن مان ٺهيل شيون استعمال ڪرڻ لڳا.

نئون پٿر جو زمانو • Neolithic

هي دور اڄ کان 9000 هزار سال اڳ روهڙي جي ٽڪرين جي اتر ۾ سکر شهر ۾ لاکين جي ڌڙي ۾ ملي ٿو، هن دور ۾ سنڌ ۾ زراعت جي شروعات ٿي ۽ جانورن کي گهرو ڪيو ويو. سنڌو تهذيب جي اوائلي دور ۾ آمري 3400 قبل مسيح جا ٻه درجن شهر سنڌ ۾ ملن ٿا.

ڪوٽ ڏجي ڪلچر 2900 قبل مسيح جا ٻه ويهارو شهر مليا آهن. موهن ڌڙو تهذيب 2500 قبل مسيح سنڌ جي پهرين رياست جيڪا ڏه لک چورس ڪلوميٽرن تي ۽ 1500 شهرن تي وجود ۾ اچي ٿي.

### **سنڌو تهذيب جو زوال:**

هاڪڙو درياھ ٻڏي ان جو پاڻي ستلج ۽ جمنا ۾ وهائيو ويو ان تي سنڌو تهذيب جا 500 شهر ويران ڪندڙ بڻجي ويا.

### **آرين جي ٿيوري:**

آريا سنڌي هيا سواستيڪا موهن ڌڙي ۾ ملي آهي ۽ پوءِ ايرانين، جرمن، فرينچن پاڻ کي آريا ظاهر ڪيو.

### **دراوڙ ٿيوري:**

سنڌي سنڌي آهن موهن ڌڙي واري لاشن تي کوجنا ٿي آهي، اتان مليل انساني باقيات (هڏاوان ڍانچا) جيڪا آهي، سا ساڳئي سنڌ ۾ موجود سنڌين جهڙي آهي، نڪي دراوڙ يا بروهي، دراوڙ تامل نادو ڏکڻ هندوستان ۾ آهي، انهن سان موهن ڌڙي تهذيب جو ڪو تعلق ناهي.“ (10)

پروفيسر غلام مصطفيٰ شر موهن جي ڌڙي جي تنهي تيورين بابت ٻڌايو ته:

”تنهي تيورين لاءِ جزوي مڃجي، ان لاءِ ثبوت به آهن. موهن دڙي جو شهر ڪيترائي ڀيرا سنڌوءَ جي ٻوڏ هيٺ آيو آهي، جو ٻوڏ جي سلت جا نشان مليا آهن، ٻوڏ اچي پئي ته هو پاڻ سان سونا زيور (جيڪي هلڪا هيا) ڇو ڇڏي ويا، جو هن وقت تائين موهن دڙي جو 8% سيڪڙو کوٽائيءَ ٿي آهي، جنهن مان 35 ڪلوگرام سون مان ٺهيل ڳهه مليا آهن، جيڪي ٽامي جي ٿانون ۾ وجهي گهر ۾ پوريل آهن ۽ واپارين جون قيمتي، اهم مهرون، نالين، گئرن ۽ کوهن ۾ اڇليل مليون آهن.

شهرمان 35 لاش مليا آهن، جيڪي جنگ جو منظر پيش ڪن ٿا، پر انهن ۾ بحرين ۽ برما جي نسل جي ماڻهن جا لاش به آهن. حملي آور افغاني، ايراني، عربي، اتر هندستاني، به ٿي سگهن ٿا! نئين تيوري ته سنڌو درياھ رخ مٽائي ويو، ايڏو وڏو شهر درياھي واپار، زرعي پيداواري شيون نه ملڻ سبب ويران ٿي ويو. آرڪيالاجي ماهر موهن دڙو دريافت ڪرڻ بعد 1930ع واري ڏهاڪي ۾ هاڪڙي جي سروي دوران موهن دڙي جي هم عصر شهر لڌا، جيڪي هاڻي 500 شهرن جي تعداد تائين ملي ويا آهن. هاڪڙو جنهن کي گهاگهر ندي، سرسوتي، واهند جي نالن سان سڏجي ٿو، سو هماليا جبلن کان پور وڃو تڏي سنڌو دريا سان گڏ سنڌ ۾ وهندو هيو.

جرمن ۽ جاپاني تنهن جي علم جي ماهرن، سنڌ مان گم ٿي ويل هاڪڙي جو سيٽ لائيت فوٽوگرافي ۽ تنهن جي اڀياس مان پتو لڳايو آهي ته انڊيا جو شهر، ڪالي بينگن جيڪو موهن دڙو جي هم عصر شهر جي اتر ”چنديڳڙھ“ پنجاب ۾، سن 1800 بي سي ۾ هاڪڙي درياھ کي بند ٻڌي، ان جو اڌ پاڻي، جمنا ۽ اڌ ستلج پنجاب جي ندين ۾ وهايو ويو. انڪري هاڪڙو درياھ سنڌ ۾ سڪي ويو. جنهن تي موهن جي دڙي جي تهذيب جا 500 شهر آباد هيا.

انهن شهرن جي آدمشماريءَ شهر ڇڏي لڏ پلاڻ ڪئي. اهي لڏيل ماڻهون ڪڏهن آباد ٿيا، تحقيق ٿي سگهي ٿي پر موهن دڙي جا 500 شهر ويران ٿيڻ سبب سنڌو رياست جي اقتصاديات ڏکڻ طرف ڌڪجي وئي، ۽ ايڏي وڏي اقتصاديات اندروني بيروني واپار کي ڌڪ هنيو، جنهن ڪري اتر ۽ اولهه جي رياستن جن ۾ اتر هندستان، پنجاب، افغانستان، ايران ۽ عراق طرفان حملا ٿيا، شهرن ۾ سنڌين جنگين ۾ مقابلو ڪيا، شهرن ۾ لاش ملڻ جنهن جي ثابتي آهي.

سنڌ جو ميٽرو پوليتن موهن دڙو ۽ اربن شهر 200 سال ڌارين هٿان گڙبڙ جو شڪار رهيا، سنڌ رورل علائقن جي سنڌي ماڻهن وري پنهنجا شهر پنهنجي قبضي ۾ ڪيا“<sup>(11)</sup>.

\* اوائلي سنڌو تهذيب جا ٺمايان شهر موهن جو دڙو، هڙپ، ڪوٽ ڏجي، مهرڳڙھ، چانهين جو دڙو، آمري جو دڙو، بالاڪوٽ وغيره آهن. ڪوٽائين مان ظاهر ٿيندڙ سنڌو تهذيب ۾ وڏن شهرن جي موجودگي ثابت ڪيو آهي ته آبادي گهڻي هئي ۽ ماهرن کي اهي به ثبوت مليا آهن ته هتي وڏا جهنگ ۽ ٻيلا به هئا. ڪوٽائين مان مليل ٿانون ۽ مھرن تي جانورن جون شڪليون ٺهيل آهن جيڪي پڻ جهنگن جو ثبوت آهن. هنن جانورن ۾ گيندو، شينهن، مينهن ۽ هاڻي گهڻي تعداد ۾ هيا ۽ واڳن جو پڻ ثبوت مليو آهي. رڇ جا ڪجهه نسل، بندر، نوريٽو ۽ طوطو به مليو آهي. هرڻ ۽ ان جي نسل جو هڪ ٻيو جانور به مليو آهي.

جديد تحقيق دراوڙن ۽ آرين کي ٻاهران آيل واري خيال کي رد ڪري ٿي ۽ ٻڌائي ٿي ته هي سڀ سنڌي هئا. جنهنڪري سمجه ۾ اهو ٿو اچي ته ابتدائي موهن دڙي واري تهذيب به مقامي سنڌين جي هئي جن پڪا گهر ٺاهيا ۽ وڏا شهر آباد ڪيا، جنهن ڪري قوم ۽ ملڪ کي وڏي ترقي ۽ آسودگي حاصل ٿي. هنن جي سڌريل ۽ پر امن شهرن تي ٻاهرين ۽ مقامي جنگجو قبيلن قبضو ڪيو، ۽

شهرن جي سڌريل ماڻهوءَ، هنرمند ۽ واپاري ڪجهه مارجي ويا ۽ ٻيا شهر ڇڏي جان بچائي شهرن کان پري پري هليا ويا ۽ شهر غير هنرمند جنگجو ماڻهن جي هٿ ڇڙهي ويا، جنهن ڪري هنر ۽ واپار ڪي وڏو نقصان پهتو ۽ سوين سالن تائين ترقي رڪجي وئي، پوءِ وري آهستي آهستي هنرمندي ۽ واپار مستحڪم ٿيو ۽ هن نئين تهذيب تمدن کي آرين جي تهذيب (آرياورت) سڏيو ويو، ۽ سنڌ نئي سر ترقي ۽ تهذيب جو عروج ماڻيو. هنن آرين جو مذهب هندو ڌرم هيو ۽ پوءِ اڳتي هلي هندو ڌرم مان جين ڌرم ۽ ٻڌ ڌرم ڦٽي نڪتا، ڇو ته آرين پاڻ کي ٻين کان افضل سڏائي ٻين کي داس (غلام) ۽ اڇوت سڏيو.

\* هڙپه ۽ موهن دڙي واري تهذيب جي اڇڙي ويڃڻ کان ڪجهه وقت پوءِ موجوده ”سيوڻ“ جو اصل ۾ ”شو آستان“ يا ”سيوستان“ ۽ ان کان پوءِ ”اروڙ“ ۽ ”ملتان“ جا شاندار شهر سنڌو درياھ جي ڪنارن تي آباد ٿيا، جن مان ”اروڙ“ واديءَ سنڌ جي مضبوط ”سنڌو سلطنت“ جي گاديءَ جو هنڌ بڻيو. جنهن ڪري واپار ۽ صنعت جو وڏو مرڪز رهيو. سيوڻ ۽ ملتان اروڙ جي ماتحت صوبائي گاديءَ جا تختگاه بڻيا ۽ هي شهر به واپار ۽ صنعت جا وڏا مرڪز رهيا. سنڌو درياھ ڪناري هنن شهرن جو ”ڏيبل“ به هم عصر شهر رهيو آهي. هنن سڀن شهرن جي آباد ٿيڻ ۽ ترقي ڪرڻ جو اهم سبب سنڌو درياھ ئي هو، ڇو ته ملڪي توڙي غير ملڪي وڻج واپار سنڌو درياھ ذريعي ئي ٿيندو هئو ۽ سنڌوءَ جي پاڻيءَ تي زمينون آباد ٿين پيون ۽ زرعي پيداوار ڪري معيشت مضبوط ۽ ملڪ خوشحال هئو جنهن ڪري هميشه ڌاريا سنڌ تي حملا ڪري لت ڦر ڪندا رهيا، آهن.

روزاني ايڪتا 01 اپريل 2022ع

حوالا :

- (1) ”سندوءَ جي ساڃاه“ صفحو 39، (جي ايم سيد)
- (2) ”جنت السنڌ“ صفحو 30، (رحيمداد خان مولائي شيدائي)
- (3) آرڪيالاجي پروفيسر غلام مصطفيٰ شر صاحب.
- (4) ”سندوءَ جي ساڃاه“ صفحو 145، (جي ايم سيد)
- (5) ”سندوءَ جي ساڃاه“ صفحو 392، (جي ايم سيد)
- (6) ”سندوءَ جي ساڃاه“ صفحو 142، (جي ايم سيد)
- (7) ”سندوءَ جي ساڃاه“ صفحو 142، (جي ايم سيد)
- (8) ”قديم سنڌ“ (مهرچند پيرومل)
- (9) ”سندوءَ جي ساڃاه“ صفحو 44، (جي ايم سيد)
- (10) آرڪيالاجي پروفيسر غلام مصطفيٰ شر صاحب.
- (11) آرڪيالاجي پروفيسر غلام مصطفيٰ شر صاحب.





## سند: اوائلي دور کان عرب دور تائين

سڀ کان پهرين سنڌ تي اوائلي وقت کان حڪومتن جا مختلف دور ۽ انهن جي وقت جو مختصر وچور سمجهڻ ضروري آهي، ته ڪهڙي وقت ۾ ڪنهن جي حڪومت هئي ۽ ڪيترو وقت قائم رهي، ته جيئن پوءِ مختلف دور ۽ انهن جي نسل سلسلن واري اوائلي تاريخ کي سولائي سان سمجهي سگهجي ٿو.

\* قديم سنڌو سلطنت، 7000 ق- م کان.

\* عظيم سنڌو سلطنت، (اوائلي دور) 2500 ق- م کان 1600 ق- م

\* عظيم سنڌو سلطنت، جو زوال 1600 ق- م کان.

\* قديم سنڌو سلطنت (آريا دور) 1000 ق- م کان 579 ق- م تائين 221 سال

\* ايراني هخامنشي بادشاهي، 579 ق- م کان 450 ق- م تائين 129 سال

- \* جدا جدا حڪومتون، هيون 450 ق- م 330 ق- م 125 سال
- \* سڪندر اعظم يوناني، 329 ق- م 323 ق- م 07 سال
- \* موريا خاندان، 323 ق- م 187 ق- م 137 سال
- \* بيڪٽريا يوناني، 187 ق- م 70 ق- م، 114 سال
- \* ستين جو دور، 70 ق- م، 46 ع، 116 سال
- \* پارٿين جو دور، 46 ع، 78 ع، 32 سال
- \* ڪشن دور، 78 ع، 175 ع، 113 سال
- \* جدا جدا، 176 ع، 283 ع، 107 سال
- \* ايراني ساساني دور، 284 ع، 367 ع، 83 سال
- \* گپٽ ۽ وهليڪا دور، 324 ع، 367 ع، 470 ع، 103 سال
- \* هوڻ، 475 ع، 499 ع، 24 سال
- \* راءِ خاندان 499 ع، 632 ع، 137 سال
- \* برهمڻ خاندان، 632 ع، 711 ع، 79 سال
- \* عربن جو سنڌ تي حملو، 711 ع
- \* سنڌ تي آريا، حاڪمن جو دور، 1000 ق- م کان 579، ق- م تائين
- 221 سال

\* جيئن ته هن کان پهرين مضمون ۾ اوائلي دور جو تفصيلي ذڪر ڪري آيا آهيون، ان دور جي سنڌين کي دراوڙ سڏيو ويو آهي. هنن موهن جو دڙو، هڙپ، ڪوٽ ڏجي ۽ مهر ڳڙھ واري اوائلي عظيم تهذيب (انڊس ويلي) جوڙي هئي. تاريخي طور چيو وڃي ٿو ته هنن جو زوال آرين جي اچڻ ڪري ٿيو، جن دراوڙن سان جنگيون ڪري هنن کان شهر، مال دولت ۽ زمين ڪسي کين داس/غلام بڻايو ۽ گهڻن کي هڪالي ٻاهر ڪڍيو، انهن کان پوءِ آرين جو دور شروع ٿيو. آرڪيالاجي جا ماهر چون ٿا ته اوائلي سنڌو تهذيب جي بربادي جو سبب درياھن جي اٿل پتل ۽ خاص ڪري هاڪڙي درياھ جو رخ

مٿاڻ آهي، جنهن جو تفصيل ۽ حوالو هن کان پهرين مضمون ۾ ذڪر ٿيل آهي.

تاريخي طور چيو وڃي ٿو ته آريا سنڌ ۾ وچ ايشيا ۽ اوڀر يورپ کان وارد ٿيا. سندن ملڪ ۾ تمام گهڻي سردي ۽ سنڌ جو سرسبز ۽ مالامال هجڻ سندن ڪاهن جا سبب ٻڌايا وڃن ٿا. سندن دؤر 1500 ق- ۾ ٻڌايو وڃي ٿو. آرين مقامي ماڻهن سان جنگيون ڪري کين ٻاهر ڪڍي ڇڏيو ۽ رهيلن کي غلام ۽ هيٺئين درجي جو شهري قرار ڏنو. آرين جي دور ۾ سنڌ ۽ هند جو اوائلي پهريون ڪتاب رگ ويد (Ragg Veda or Rug Veda) سنڌو جي ڪنارن تي لکيو ويو، هندو ڌرم جي هن تمام وڏي ڪتاب ۾ بيتن جي صورت ۾ ان وقت جا رواج رسمون ۽ تاريخ لکي ويئي آهي. سنسڪرت ٻولي ۾ لکيل آهي، هن ڪتاب کي مستند سمجهندي اڄ جي ٻولين ۾ ترجمو ڪيو ويو آهي. هن ڪتاب مان ڄاڻ پوي ٿي ته آڳاٽا آريا ستن ندين جا ڪنارا پاڻيءَ جي سهنج ڪري والاري وينا هئا، جنهنڪري سندن والاريل ملڪ ”سپت سنڌو“ يعني ست درياھو سڏبو هو. ڪن عالمن کي رگ ويد مان ائين سمجهڻ ۾ اچي ٿو ته انهن ستن ندين مان پنج نديون پنجاب واريون هيون، ڇهين سرسوتي ۽ ستين سنڌو، جنهن ۾ سنڌونديءَ جون ڀرتي ڪندڙ نديون (Tributaries) يعني ڪابل ندي، گومتي (گومال)، سوات ۽ ڪرم به ليڪيون وڃن ٿيون، جي تنهن وقت وهنديون هيون ۽ سنڌو نديءَ سان اچي گڏبيون هيون. ندين جا اهي سڀ نالا رگ ويد جي منڊل ڏهين ۾ ڏنل آهن. ان ۾ گنگا ۽ جمنا ندين جا نالا به ڄاڻايل آهن، پر اهي گهڻو پوءِ نامياريون ٿيون، ۽ پوتر ليڪچڙ ۾ آيون. اول رڳو سرسوتي ندي پوتر ليکبي هئي ۽ سنڌو ندي وڏي ۽ مکيه هئي، تنهنڪري رگ ويد ۾ گهڻي ساڪ رڳو انهن جي لکيل آهي. انهن ندين جي ڪنارن تي آرين جون جيڪي بيٺڪون هيون، تن ۾

سند، پنجاب، ڪشمير ۽ گندار (قندار) يعني هاڻوڪو پشاور ۽ ان جي آسپاس وارو ملڪ (هاڻوڪو افغانستان ۽ بلوچستان جي حدن تائين) اچي ٿي ويا. آرين جي انهن بينڪن کان ئي گهڻو اڳي، سور جونسي گهراڻي وارا ايڏيا ۾، ۽ جندر ونسي گهراڻي وارا ڀرتستان (اله آباد) ۾ راج ڪندا هئا، ليڪن اهي پاسا رگ ويد واري هندستان ۾ نه ليکيا اٿن، جو ان وقت شايد اڏهين اڻ آريه لوڪ گهڻا هئا. بنگال، بهار ۽ ٻين هنڌ به اڪثر اڻ آريه قومون رهنديون هيون، جي پڻ پوءِ آرين جي دفعي ۾ ليڪجن ۾ آيون. سڀت سنڌوءَ ۾ رهڻ ڪري آرين جو ملڪ ”سنڌو“ نالي مشهور ٿيو. سنڌ جو پرڳڻو به ”سنڌو“ سڏبو هو، جنهن جو اچار پوءِ ڦري ”هندو“ ٿيو، ۽ آهستي آهستي سڄو علائقو هندستان سڏجڻ ۾ آيو.

سرسوتي نديءَ ۽ سنڌونديءَ جي وچ وارو ملڪ رگ ويد جي منڊل ٽئين (4,33) ۾ ديو ڪرت يوني (Davrta yoni) سڏيو ويو آهي، جنهنجي اڪري معنيٰ آهي ”ڏيوي ڀڳوان جو جوڙيل ملڪ“ (God fashioned Country)، مطلب ته اهو ملڪ اهڙو سرسبز ۽ ڀرپور ڀاڳيو هو، جو ڄڻ ته واليءَ خاص طرح ساڻس پنهنجو وڙ ڪيو هو، جنهنڪري آرين کيس اهو نالو ڏنو.

چندر ونسي آرين جا ڪل يا خاندانن بابت رگ ويد ۾ ڄاڻايل آهي ته چندرونسي گهراڻي وارا آريه لوڪ جدا جدا ڪلن ۾ ورهايل هئا، جن مان پنجن ڪلن يا خاندانن وارا مکيه هئا، جنهنڪري ”پنج جن“ يعني پنج ڄڻا يا پنجن نيائن وارا (Five folds or five peoples) رگ ويد ۾ گهڻا گهمرا ڪمايل آهي. مطلب ته چندرونسي گهراڻي وارن جون پنج مکيه شاخون هيون، ۽ هر شاخ وارا پنهنجي ڪنهن وڏي ڏاڏي جي نالي پٺيان سڏبا هئا. انهن پنجن شاخن يا نيائن مان هڪڙا سڏبا هئا ڀيرو (ڀادو يا جادو ونسي)، ٻيا تروسو، ٽيا ڀرو، چوٿان آڻو ۽ پنجان درهيون. اهي ڪير هئا، سا ڳالهه رگ ويد ۾

جاڻايل ڪانهي؛ پر اتهاسن ۽ پراڻن مان سندن سربستو احوال ملي ٿو. راجا پروروس، جنهن بابت مٿي اڳي ئي چيو ويو آهي ته چندرونسي گهراڻي جو بنياد وڌو هئائين، تنهن جو پڙ پوٽو راجا يياتي هو، جنهن کي ٻه راڻيون هيون: هڪڙيءَ جو نالو ”ديويائي“ هو، جا آسرن جي گرو شڪر آچاريه جي نياڻي هئي، ۽ ٻيءَ جو نالو ”سرمشنا“ هو، جا دئتن، دانن ۽ آسرن جا راجا ”ورس پرون“ (Varsparuan) جي نياڻي هئي. راجا يياتيءَ کي راڻي ديويائيءَ مان ٻه پٽ، يڊو ۽ تروسو ۽ راڻي سرمشنا مان ٽي پٽ، درهيو، انو ۽ پرو هئا. انهن پنجن پٽن جو اولاد سندن ئي نالن پٺيان سڏبو هو. مطلب ته اهي ”پنج جن“ اصل هڪڙي ئي ڏاڏي جو اولاد هئا، پر پوءِ وڃ ۾ گهڻيون پيڙهيون پئجي ويون هيون، جنهنڪري رگ ويد ۾ اهي علحديون علحديون شاخون هيون. ڪي پنهنجي ويجهي ڏاڏي تي ڪي ڪنهن ڏورانهين ڏاڏي جي نالي پٺيان پاڻ کي سڏائيندا هئا. ائين جملي چاليهن کن خاندانن جا نالا رگ ويد ۾ ڄاڻايل آهن؛ پر منجهانئن مکيه وري به ”پنج جن“ هئا. اهو ”پنج جن“ وارو خيال هن وقت ”پنجات“ لفظ ۾ سمائل آهي، جنهن جي اصل معنيٰ هئي ”پنجن جڻن جو ميڙ“<sup>(1)</sup>

سند ۾ سورج ونسي آرين ۾ هڪڙا سورج ونسي ٻيا چندر ونسي هئا. سورج ونسي گهراڻي مان پهريون راجا اڪشو اڪو هو، جنهن جي گاديءَ جو هنڌ ايوديا هو، جو نالو هاڻ ”اٿوڌ“ تي پيل آهي. اڪشو اڪو جي پيڙ جو نالو ”الا“ هو، جا ٻڌ سان پرتيل هئي. ٻڌ جي پيءُ جو نالو ”سوم“ (چنڊ) هو، تنهنڪري انهيءَ خاندان وارا چندرونسي سڏبا هئا. چندر ونسي گهراڻي مان پهريون راجا پروروس هو، جنهن جي گاديءَ جو هنڌ ”پرتيستان“ (Partisthana) هو، جو هاڻ اله آباد سڏجي ٿو. راجا پورس ۽ سندس اولاد ”ائل“ (Aila) يعني ”الا“ سڏبا ويا آهن. ميرو پربت کان وڃ ڊلهي جبل واري وات

وٺي اتر هندستان ۾ آيا هئا، جا ڳالهه پراڻن ۾ ڄاڻايل آهي. اها هڪ وڏي سند آهي، جنهن جي آڌار تي اسان چيو آهي ته آريه اصل هندستان جا رهاڪو نه هئا، ليڪن ميرو پربت کان آيا هئا.<sup>(2)</sup>

سند جو واسطو ٻنهي گهراڻن وارن سان آهي. هتي اول ايترو ڄاڻائجي ٿو ته سورجونسي گهراڻي وارا، جن مان راجا اڪشو اڪو، کان گهڻو گهڻو پوءِ راجا دسرت ۽ سري رامچندر چيدا ٿيا. سي قديم زماني ۾ سنڌ ۾ به هئا.<sup>(3)</sup>

هن دور کي رامائڻ ۽ مهاپارت وارو دور به چيو وڃي ٿو. اصل ۾ آرين جڏهن سنڌ ۽ هند جي پوري سرزمين تي قبضو ڪري ورتو ته هنن جي طاقتور قبيلن مختلف پرڳڻن تي پنهنجون الڳ الڳ رياستون قائم ڪيون، جن ۾ وڏو مذهبي اثر هئو، جنهن ڪري طبقاتي اونچ نيچ جو به وڏو فرق قائم رکيو ويندو هئو. جنهن ڪري مختلف رياستن جي راجائن جن کي برهمڻن ۽ پنڊتن جي پٺڀرائي پڻ حاصل هئي. انهن وچ ۾ جنگيون لڳيون هنن ۾ ڪوروڻن ۽ پانڊوڻن جا نامور خاندان هئا، جن وچ ۾ ڪئي سال وڏي جنگ هلي ۽ ٻين رياستن جا راجا هنن ٻنهي ڌرين الڳ الڳ حمايتي ۽ مددگار رهيا، هن جنگ ۾ هندو مت جا نامور نيتا (پيشوا) رام ۽ ڪرشن به شامل هئا، جنهن ڪري هن جنگ واري دور کي مهاپارت ۽ رامائڻ وارو دور چيو وڃي ٿو.

مها پارت واري دور ۾ سنڌ به مختلف رياستن ۾ ورهايل هئي. جن مان هڪڙي رياست ”ڪيڪي راج“ به هئي، جيڪا موجوده ڪيرٿر جبلن کان پريان هئي. سندس گادي جو هنڌ راج ڳڙھ سڏبو هو ۽ راجا جو نالو اسواپتي هو. هي رياست فوجي لحاظ طاقتور سلطنت هئي. هتان جا گهوڙا تمام گهڻو مشهور هئا. ساڳي وقت دولت مند ۽ خوشحال راج هو. راجا اسواپتي جي پيڻ راڻي ڪيڪئي ايوڏيا جي راجا ۽ شري رام جي پيءُ راجا دسرت جي

ٽيون نمبر زال هئي. جنهن مان هن کي ڀرت نالي پٽ هو. راڻي ڪيڪئي جي نيڪي، وفاداري ۽ عمدہ مزاج جي رامائڻ وڏي تعريف ڪئي وئي آهي. پر ساڳي وقت ڪائنس شري رام کي ڏنڊڪ ڏيندڙ ڏانهن بنواس (جلاوطني) ڪرائڻ واري به ڪيڪئي هئي.<sup>(4)</sup>

اڳوڻو ڪيڪيا جو پرڳڻو، هاڻوڪي ديري اسماعيل خان ۽ ديري غازي خان کان وٺي ملتان جي حدن تائين هو. ملتان وارو پاسو ’سووير‘ سڏبو هو ڪيڪي ۽ سووير ٻئي ڀائر هئا، تنهنڪري سندن انهن ٻنهي پرڳڻن جي ٻولي ساڳي هئي. انهن پرڳڻن ۾ پئشچان بينڪون وڌيون، ته اتي جي پراڪرت ’ڪيڪي پئشچي‘ سڏجڻ ۾ آئي، جنهن مان هاڻوڪي ’لهندا‘ ٻولي يعني پنجاب جي الهندي طرف جي ٻولي پيدا ٿي آهي، جا پنجاب جي اتر-الهندي ڏي ديري غازي خان، ديري اسماعيل خان ۽ ميانوالي تائين، ۽ پنجاب جي اتر-اڀرندي ڏي بهاولپور رياست جي حدن کان وٺي مانڱموري (ساهيوال)، پنجاب واري گجرات ۽ ڪشمير طرف پيرپنجل واري گهاٽ تائين ڳالهائڻ ۾ اچي ٿي. اها ملتان ڏي ’ملتانِي‘ ۽ بهاولپور ڏي ’بهاولپوري‘ سڏجي ٿي. اهو سڄو علائقو هن وقت سرائڪي بلوچن جو علائقو آهي، ۽ ايڏانهين ڪيترا پنجابي هندو به اها ٻولي ڳالهائيندا آهن، تنهنڪري پٺاڻ ۽ ٻيا ’لهندا‘ کي ’هندڪي‘ يعني هندن جي ٻولي به سڏيندا آهن.

مهاڀارت جي زماني ۾ سنڌ جي ٻي وڏي رياست سيوهڻ (سيوستان) جو ذڪر ملي ٿو ته هيءُ وڏي خودمختيار رياست هئي، جنهن تي راجا جئدرت نالي هڪ طاقتور بادشاهه حڪومت ڪندو هو. هن مهاڀارت ۾ حصو ورتو هو ۽ ڪورون جي طرف کان وڙهندي مارجي ويو هيو.<sup>(5)</sup>

آرين جو مذهب هندو ڌرم ئي سرڪاري مذهب هو، جنهن ۾ طبقاتي اونچ نيچ جي روين کان بيزاري وڌي ويئي جنهن جي

اظهار تي سخت سزائن ڏيڻ تي هنن ظلمن کان نفرت ڪندڙن جين ڌرم جو بنياد وڌو هن ڌرم جي وڏي واڌ ويجهه ٿي، خاص طور راجستان ۽ سنڌ ۾ ٿر پارڪر ۾ جين ڌرم جا شاندار اوائلي تاريخي مندر موجود آهن ۽ جين مت جو دور هلندي ئي ٻڌ مت جي پرچار به شروع ٿي ويئي ۽ هن مذهب کي پوري برصغير خاص طور سنڌ ۾ وڏي پزيرائي ملي.

سنڌ تي هميشه کان غيرملڪين جون ڪاهون ٿينديون رهيون آهن. قديم دؤر ۾ سنڌ ڌرتي تي آرين، مصرين، عراقين، ڪلدانين، يمينين ۽ يونانين جي ڪاهن جا واقعا ملن ٿا.

ٻڌ ڌرم واري زماني کان اڳي ئي سنڌ جو پرڳڻو سڀيتا ۽ شاهوڪاريءَ سبب ملڪان ملڪ مشهور هو. انهيءَ تي ايران جي بادشاهه دارا (پهرئين) جو وات پاڻي ٿيو، سو عيسوي سن کان 516 کن ورهيه اڳي پنجاب، گندار (قندار) ۽ سنڌ تي ڪاهي آيو. انهن تنهن هندن جا رهاڪو سندن ڏن ڀرو ٿيا. ۽ ٽي سؤ سٺ (360) ٽلڻين، يعني اٽڪل ٻه سؤ سٺ (260) مڻ، سون خالص جا سالياني ڍل طور کين ڏيندا هئا ۽ ايتري ڍل ٻئي ڪنهن به هندن کان نه ملندي هيس. انهن تنهن هندن جا نالا ايران جي هڪ ڪتبي (اڪريل نوشتي) ۾ اڄ تائين لکيل آهن. دارا بادشاهه جي پوئينرن به ڪي سال اهو ڏن پئي اڳاڙيو. ايران جي ڪياني بادشاهن جو زور، عيسوي سن کان 330 ورهيه اڳي سڪندر اعظم ڀڳو. ان وقت پنجاب، سنڌ ۽ گندار (قندار) ايراني حاڪمن جي هيٺ هئا، تنهنڪري سڪندر اعظم اهي به اچي هٿ ڪيا.<sup>(6)</sup>

**\* سڪندر يوناني جي سنڌ تي ڪاهه.**



327 ق- م ۾ سکندر مقدوني سنڌ تي ڪاه ڪري ڏني ۽ سنڌي راجائن مان راجا پورس ۽ راجا سامبس ساڻس دليري سان مقابلو ڪيو.

### \* راجا پورس جو سنڌ تي راج

سڪندر اعظم جي وڃڻ بعد سنڌ جو وڏو حصو راجا پورس جي حڪمراني ۾ ڏنو ويو هو، ۽ چندرگپت موريا جي اچڻ تائين ان جي قبضي ۾ رهيو. راجا پورس پنجاب جو تاريخي حڪمران، جنهن جي رياست جهلم درياھ ۽ چناب درياھ جي وچ ۾ قائم هئي. جهلم جي پار تيڪسلا تي راجا امپي حڪمران هو. پورس ۽ امپي هڪ ٻي جا دشمن ها. سڪندر اعظم هندستان تي 327 ق.م. ۾ حملو ڪيو ته امپي رڳو پورس سان دشمنيءَ جي ڪري سڪندر جي فرمانبرداري قبول ڪئي ۽ ست سو هٿياربند ۽ ٽي هزار پيادا فوج انجي ڪمان ۾ ڏني ڇڏي. تمام گهڻا جواهر به نذر ڪيا. پورس سڪندر جي اطاعت قبول ڪرڻ کان انڪار ڪري ڇڏيو ۽ فوج وٺي جهلم جي ڪناري پهتو. رات جي اونداه ۾ سڪندر جي فوج درياھ ٽپي، اوچتو حملو ڪري ڇڏيو. پورس جا جنگي هاڻي وڌلجي ويا ۽ انهن پنهنجي ئي فوج کي چيپاتي ڇڏيو. پورس کي شڪست ٿي، هن کي گرفتار ڪرڻ کان پوءِ سڪندر جي سامهون پيش ڪيو ويو ته سڪندر پڇيو: ”هاڻي توهان ڪهڙو سلوڪ ڪيو وڃي؟“ پورس وڏي بهادري سان جواب ڏنو: ”جيڪو سلوڪ هڪ بادشاهه کي بي بادشاهه سان ڪرڻ گهرجي. سڪندر ان جواب مان خوش ٿيو ۽ پورس جي رياست ان کي واپس ڪري ڇڏي. سڪندر اعظم پنهنجي پاران پنجاب ۽ سنڌ ۾ ڪي گورنر مقرر ڪري، پاڻ بئبلان ڏي موٽيو ۽ عيسوي سنه کان 323 ورهيه اڳي گذاري ويو. سندس

مرڻ جي خبر ٻڌي، ماڻهن يوناني لشڪر کي تڙي ڪڍيو ۽ پنهنجي پرڳڻي جا پاڻ والي ٿيا.

انهن ڏينهن ۾ مگڌ، يعني بهار جي ڏاکڻي ڀاڱي ۾، نند گهراڻي جي حاڪمن راج ٿي ڪيو. سندن لشڪر جو سپه سالار چندر گپت نالي هڪ جوڌو جوان هو، جنهن ڪيترا همراھ ساڻ ڪري پنجاب مان يونانين کي لوڏي ڪڍيو. انهيءَ ڳالهه ۾ سوڀارو ٿيو، ته سنڌ به پنهنجي قبضي ۾ ڪيائين بلڪ نند گهراڻي وارن جو به زور پيڇي، پاڻ سڄي اتر هندستان جو والي ٿيو ۽ موريا گهراڻي جو بنياد وڌائين.

سڪندر اعظم کان پوءِ سندس بادشاهت جو ڪجهه ڀاڱو سيليوڪس نڪيٽر کي مليو هو. پوءِ پنجاب ۽ سنڌ کي هٿ ڪرڻ لاءِ هو عيسوي سن کان 305 ورهيه اڳي، پنجاب تي ڪاهي آيو. ان وقت تائين مهاراجا چندر گپت اهڙو زور آور ٿي اڀريو هو جو سيليوڪس جي ساڻس پڇڻ جي جاءِ نه هئي. مهاراجا چندر گپت اهڙو ته سوڙهو گهٽيس، جو سيليوڪس پنجاب ۽ سنڌ تان ته هٿ ڪنيو، پر پنهنجي ڌيءُ جو سڱ مهاراجا کي ڏيئي، ساڻس صلح ڪيائين ۽ افغانستان ۽ بلوچستان جا ڪي پاسا کيس ڏاجي ۾ ڏنائين.<sup>(7)</sup>

## **\*\* موريا خاندان 323 ق.م، 187 ق.م، 137 سال**

موريا گهراڻي جو راج

عيسوي سن کان 184 ورهيه اڳي، جڏهن موريا گهراڻي جو زور ٿٽو، تنهن کان وٺي اٽڪل 320 ع تائين. يعني ڀريا پنج سؤ ورهيه ساندھ، سنڌ پرڳڻي گهڻا لاهڻاڙها ڏنا. انهيءَ کان پوءِ 320 ع ڌاري مڌيا ديش جي پنڇالن جي ڪل وارن پنهنجو نالو ڪڍيو. بجرؤيد واري زماني کان وٺي اهي پنڇال، ڪانيا ڪبج (ڪنوج) ۾

راج ڪندا هئا، سندن ڪل وارن گپت گهراڻي جو بنياد وڌو ۽ سنڌ جي سڀني حاڪمن کي پنهنجو ڏن ڀرڻ ڪيائون؛ پر سنڌ جي حڪومت جون واڳون وري به سڀني لوڪن جي هٿن ۾ ڇڏيائون.

گپت گهراڻي جي راج شروع ٿيڻ سان برهمڻن لاءِ جڻ ته سونو سج اڀريو ڇاڪاڻ ته گپت گهراڻي وارا سڀ ڪريا ڪرم برهمڻن کان ڪرائيندا هئا. ٻڌ ڌرم جاري ٿيڻ ڪري برهمڻن نوڪر کاڌي هئي، سي هينئر چيتي هلڻ لڳا ڪن لنگ جي پوڄا ٿي ڪئي ۽ ناڪردوار ٿي ٺاهيا، ته انهن ڳالهين تي اعتراض ڪونه اٿاريائون. ائين ماڻهن جي پيٽ تي هلڻ لڳا ته ٻڌ ڌرم هوندي به، برهمڻي ڌرم وري پاڻ کڻڻ لڳو. راجا سمدر گپت جو پٽ راجا چندر گپت (ٻيو)، جو عام طرح وڪرماجيت (وڪرمادنيه) سڏجي ٿو، تنهن جي جاکوڙ سان وڏيا پڪيڙ چڱي ٿي. سندس دربار ۾ جيڪي عالم ۽ فاضل هئا، تن مان نوَ جڻا ’نو رتن‘ (Nine gems) سڏجڻ ۾ آيا، جن مان هڪڙو ناميارو ڪوي ڪاليداس هو، جنهن جا سنسڪرت ناٽڪ مشهور آهن ۽ ٻيو وررچي هو. گپت گهراڻي وارن جي صاحبيءَ ۾ ماڻهو سک سانت ۾ گذارڻ لڳا. گهرن ۾ ڪٿائون ٿيڻ لڳيون ۽ ماڻهو پراڪرت لفظن بدران ڪيترا نج سنسڪرت لفظ ڪم آڻڻ لڳا. <sup>(8)</sup>

اهو پوري طرح معلوم نه ٿو ٿئي ته سنڌ چندرگپت جي هٿ هيٺ ڪڏهن آئي. عين ممڪن معلوم ٿئي ٿي ته پورس جي مرڻ تي چندرگپت هڪ اهڙي صوبي جي مٿان بالادستيءَ جي دعويٰ ڪئي هجي، جيڪو پرڏيهي فاتحن طرفان سندس حليف ۽ ساٿي جي حوالي ٿيل هو. سال 305 ق- م ڌاري، نڪيتور سيليوڪس، پاڻ کي بابل ۾ مستحڪم ۽ اعليٰ طاقت جي مالڪ بنائڻ ۽ هندستاني سرحد تائين واقع ملڪن تي قبضي ڪرڻ کان پوءِ، سکندر واريءَ هندستان جي فتح کي تازو ڪرڻ جو فيصلو ڪيو. چندر گپت

موريا انهيءَ ڪاھ کي منهن ڏيڻ لاءِ هڪ وڏو لشڪر ڪنو ڪيو. سيليوڪس سنڌوندي پار ڪئي، پر اهو معلوم نه ٿو ٿئي ته ڪا وڏي جنگ لڳي يا نه پر اها تصديق آهي ته ٻنهي بادشاهن ۾ نيٺ ٺاه ٿيو، ممڪن آهي ته هندستاني راجا جنگ ڪرڻ لاءِ سهولت واري هنڌ تي قبضو ڪري ورتو هجي، جنهن سيليوڪس کي مفيد شرطن جي آڌار تي اتحاد جي ٺاه ڪرڻ لاءِ مجبور ڪيو هجي ۽ اهو پڻ امڪان آهي ته عين انهيءَ موقعي تي سيليوڪس کي شام کان امداد لاءِ سڏ ٿيو هجي، جن کيس پنهنجين فوجن کي فوراً جنگ جي ميدان کان علحده ڪرڻ لاءِ آماده ڪيو هجي. ۽ سيليوڪس سڪندر جي سلطنت جي وڃايل ڪنهن علائقي تي ٻيهر قبضي ڪرڻ جي بدران، چنڊرگپت کي گذارا ۽ آرڪوسيا ۽ گيڊروسيا جي مغربي حصن جي مٿان بالادستيءَ جا حق سپرد ڪري هليو ويو. اهو سرحدي علائقو جلال آباد کان ڪوئيٽا، قلات ۽ عربي سمنڊ ڏانهن پورالي نديءَ کان ڪڍيل سرحد تائين پکڙيل هو. ممڪن آهي ته انهيءَ علائقي ۾ اڳي ئي هندستاني داخل ٿي چڪا هئا، ۽ عملي لحاظ کان اهو سندن قبضي ۾ هو، جنهن ڪري ٻنهي شهنشاهتن جي سرحد اڳي ئي ائين واضح ٿي چڪي هئي. گهٽ ۾ گهٽ انهيءَ سرحدي صورتحال ۾ بي ڪا ڦيرگهير آيل نه ٿي معلوم ٿئي ۽ ٻنهي ملڪن جي درميان ڪيترن نسلن تائين تعلقات خوشگوار رهيا. سيليوڪس کي سندس طرفان ڏنل علائقي جي بدلي ۾ پنج سو جنگي هاٿي مليا، ۽ صلح جي ٺاه ۾ ٻنهي شاهي گهراڻن ۾ دوستانه تعلقات قائم ڪرڻ سان گڏ شادي ذريعي مائٽاڻا لاڳاپا پڻ استوار ڪيا ويا.

اهڙيءَ طرح سنڌ ۽ لس ٻيلي کي عهد نامي جي ذريعي ايران جي شهنشاهت کان جدا ڪري، هندستان جي شهنشاهت ۾ شامل ڪيو ويو. هن ڳالهه جو وڏو امڪان آهي ته اهي ٻئيئي مڱڻ

بادشاهيءَ جون ڏن پريندڙ ماتحت رياستون بڻجي ويون ۽ سندن حڪمران اتان جا مقامي ماڻهو هئا ۽ اندروني انتظام انهن جي پنهنجي هٿ ۾ رهندو آيو، جيتوڻيڪ اهو به امڪان آهي ته چندر گپت پنهنجي طرفان انهن ايراضين تي پنهنجا شاهي وائسراءِ به مقرر ڪيا هجن. اسين اهو به اندازو ڪري سگهون ٿا ته سنڌو نديءَ جي الهندي طرف وارا هي علائقا ۽ ٻيون اهڙيون ايراضيون هن جي پوٽي اشوڪ جي هٿ ۾ هيون جيڪي گپتا شهنشاهت جون ”سرحدِي رياستون“ هيون.

مهاراجا اشوڪ جي وقت ۾ سنڌ ۾ ڪن هنڌ تي ٻڌ ڌرم جا پرچارڪ مرڪز ”سٽوپا“ (Stupa) ٺهيا، جيڪي ٻڌ ڌرم جا عبادتگاه آهن. ۽ ان وقت ۾ ٻڌ ڌرم وڌيڪ زور ورتو ۽ پالي ٻوليءَ به ترقي ڪئي. مهاراجا اشوڪ، عيسوي سنه کان 227 ورهيه اڳي گذاري ويو. ڪائٽس پوءِ عيسوي سنه کان 180ع ڪن ورهيه اڳي، بختري (بئڪٽريا) طرف جا ڪي يوناني لوڪ پنجاب تي ڪاهي آيا ۽ پوءِ سنڌ جي به فتح ڪيائون.<sup>(9)</sup>

### **\*\* سنڌو سلطنت ۽ راءِ گهراڻو**

سنڌو سلطنت تي راءِ خاندان جي حڪومت 499ع کان 632ع تائين لاڳيتا 137 سال قائم رهي.

عيسوي سن کان 184 ورهيه اڳي، جڏهين موريا گهراڻي جو زور ٽٽو، تنهن کان وٺي اٽڪل 320ع تائين. يعني پريا پنج سؤ ورهيه ساندهم، سنڌ گهڻا لاهڻاڙها ڏنا. جنهن کان به گهڻي عرصي کان پوءِ راءِ گهراڻي وارن جي هڪ مضبوط حڪومت جڙي جن سنڌ کي مضبوط ڪيو ۽ واپار کي هتي ڏيئي ملڪ کي معاشي ترقي وٺرائي.

سند جو راءِ گهراڻو سند جي تاريخ ۾ هڪ طاقتور، وڏي عرصي تائين حڪومت ڪندڙ، جاگرافيائي طور هڪ وڏي ۽ مضبوط، سياسي طور مستحڪم، معاشي طور خوشحال ۽ فوجي لحاظ کان هڪ طاقتور ملڪ ”سندو سلطنت“ مٿان حڪومت ڪندڙ گهراڻو ٿي گذريو آهي.

سند جو هيءُ حاکم گهراڻو شروع ۾ سند تي ايراني سلطنت جي ساساني حڪمرانن جي ماتحت ٿي حڪومت ڪئي، پوءِ پاڻ کي مضبوط ۽ طاقتور ڪري سند کي ساساني ايراني جي قبضي مان ڇڏايو ۽ سند جون سرحدون اتر ۾ ڪشمير تائين اولهه ۾ مکران تائين ڏکڻ ۾ ديبل تائين ۽ اوڀر ۾ گجرات ۽ مالوا تائين وڌائي سند جي مضبوط سلطنت قائم ڪئي.

ڪاڪا پيرومل جي لکت موجب گپت گهراڻي وارن جي راڄ شروع ٿيڻ کان پوءِ، ڏيڍ سؤ کن ورهيه سانده، هندستان جي ماڻهن امن امان ۾ گذاريو، پر پوءِ هونءَ لوڪ هندستان تي ڪاهي آيا، جي ’هون‘ به سڏبا هئا. انهن مان ڪي گورجر، ڪي اهير (اڀير) ۽ ٻين ذاتين وارا هئا، پر سڀني کي گڏي ’هوڻ‘ (Huns) سڏيو ويو. سندن اڳواڻ ’مهر گل‘ نالي هو، هنن گنڌار (قنڌار) طرف ڦرلٽ ڪري ماڻهن جي گهرن کي باهيون ڏنيون. هندن ۾ اهڙو هراس پيدا ٿيو، جو اهو سمورو پاسو خالي ڪري ويا ۽ پنجاب جي الهندي طرف ڪيڪيا جو پرڳڻو هو سو به هنن هون لوڪن باهيون ڏيئي ساڙيو ۽ اتان جي هندن کي به لڏڻو پيو. اڄ اهو علائقو ديرو اسماعيل خان ۽ ديرو غازي خان سڏجي ٿو. اهي ئي هون لوڪ هئا، جن گپت گهراڻي جو خاتمو ڪيو ۽ سند ۾ اچي راءِ گهراڻي جو راڄ قائم ڪيو. اهي ئي لوڪ پهريائين شودر ليڪيا ويندا هئا، پوءِ برهمڻي ڌرم کي مڃڻ لڳا، ته برهمڻن گهڻي خوشيءَ سان سندن شدي ڪري، کين ڪتري بنايو. پانئجي ٿو ته اگني (باهه) ٻاري، هون هوم

ڪري، سندن شدي ڪيائون، جنهنڪري سندن اولاد ’اگني ڪل‘ يعني باهه جي خاندان مان پيدا ٿيل راجپوت (راجا جا پٽ) سڏجڻ ۾ آيو. هندستان جي تازين جڙيل تاريخن ۾ راجپوتن جو زمانو سن 650ع کان وٺي ليکيو وڃي ٿو.<sup>(10)</sup>

اسلام کان اڳ جن گهراڻن سنڌ تي حڪمراني ڪئي هئي. انهن ۾ هڪ راءِ گهراڻي جي حڪومت اهم آهي. هن گهراڻي جو مذهب ٻڌمت هو. سندن دؤر سنڌ ۾ امن، خوشحالي ۽ ترقي جو دؤر آهي.

### راءِ گهراڻي جي راجائن جو حڪومتي عرصو

\* راءِ ڏياچ نامعلوم

\* راءِ ديواجي، 489ع تائين

\* راءِ سهارس پهريون، 535ع تائين

\* راءِ سهاسي پهريون، 565ع تائين

\* راءِ سهارس ٻيون، 595ع تائين

\* راءِ سهاسي ٻيون 632ع تائين<sup>(11)</sup>

راءِ گهراڻي ڇهين عيسوي پوري صدي ۽ ستين صدي جي اڌ تائين حڪومت قائم رکي. ان دور جي دنيا جي نقشي تي ننڍي کنڊ جون ٻه مکيه طاقتور سلطنتون هيون، هڪ سنڌو ۽ ٻي هرشاهه، ٻئي پاسي ايرانين جي ساساني سلطنت هئي ۽ چوٿين ان جي پريان رومن سلطنت موجود هئي.

راءِ گهراڻي جي تاريخ بابت احوال مختلف ڪتابن مان ملي ٿو، جن ۾ هڪ چيني سياح ”يُئان چوانگ“ جي لکت به آهي، جيڪو 640ع ۾ سنڌ آيو هو. ان کان سواءِ ٻيو وڏو ڪتاب چچنامو ۽ عربن جون لکيل ٻيون تاريخون به آهن. ليڪن هن دور جي سنڌو سلطنت جي سرحدن ۽ حڪومتي سالن بابت تاريخن ۾ گهڻا

مونجھارا آھن. ان جو اھم سبب سنڌ جي اصلوڪن تاريخي دستاويزن جو سڙي ۽ گم ٿي وڃڻ آھي، ٻيو ته عرب تاريخ نويسن تاريخ ۾ رومانويت، ھٿ ٺوڪيا عربن جي سورھيائي جا حوال ۽ ڌرتي ڏٺين جي مخالفت ڪندي بھتان بازي بہ گھڻي آھي، ۽ چچنامي ۾ ڪافي ڌڪا پڻ لکيل آھن. انھن کان سواءِ تحفته الڪرام بہ آھي، ليڪن اھو بہ چچنامي تان جيئن جو تيئن نقل ڪيل آھي.

جنت السنڌ ۾ مولائي شيدائي لکي ٿو ته راءِ گھراڻو- ايوڌيا جي سورج ونسي خاندان جي راجائن مان رامچندر جي اولاد مان راجا بليڪا جي پوڻن يارنھن سئو ورھيه قبل مسيح ۾ اروڙ تي حڪومت قائم ڪئي ھئي، جنھن کان پوءِ چندر ونسي راجائن دکن کان وٺي گھرات، سنڌ، بلوچستان، رابليستان ۽ قابل تائين ھنن حڪومتون ڪڙيون ڪيون جن جو تفصيل ھن ريت آھي.

1. ’آنو‘ ھنن جي پنجاب تي حڪومت ھئي، 2. ’پارواز‘، ھنن جي اتر اولھ ھندستان تي حڪومت ھئي، 3. ’دروھي‘ ھنن جي اولھ ھندستان جي ھڪ ڪنڊ تي حڪومت ھئي، 4. ’يادو‘، ھنن جي گجرات، سنڌ ۽ مڪران تائين حڪومت ھئي، 5. ’ترواسو‘، ھنن جي ھسناپور تي حڪومت ھئي، ھنن کي مختلف لقبن سان سڏيو ويندو ھو، ۽ يادو جيڪي سنڌ تي حڪومت ڪندا ھئا، انھن کي ’راءِ‘ سڏيو ويندو ھئو ۽ جيڪي ڪابل ۽ رابليستان تي حڪومت ڪندا ھئا انھن کي ’رتبيل‘ سڏيو ويندو ھئو ۽ مڪران تي حڪومت ڪندڙن کي ’راشل‘ لقب سان سڏيو ويندو ھو.<sup>(12)</sup>

سنڌ تي يادو حڪومت جو پايو وجھندڙ ”سمبا“ ھو جو دوارڪا جي راجا ڪرشن جي ستين راڻيءَ ماموتيءَ جو وڏو پٽ ھو جنھن جي اولاد مان ”سامبس“ ھو جنھن سکندر اعظم سان مقابلو ڪيو ھو.



راءِ گهراڻي جا پنج راجا مشهور ٿيا، جن سنڌ سلطنت تي حڪومت ڪئي جن جو تخت گاهه ”اروڙ“ هئو. 1. راءِ ديواجي، 2. راءِ سهارس پهريون، 3. راءِ سهاسي پهريون، 4. راءِ سهارس ٻيول، 5. راءِ سهاسي ٻيو، هي سڀ ٻڌمت جا پوڄاري هئا، سندن حڪومت جون حدون اتر ۾ ڪشمير، قنڌار ۽ هيلمند تائين هون، اولهندي ۾ ڪرمان ۽ واديءَ بنور منشور تائين ڏکڻ ۾ سورت ۽ اوڀر ۾ چتور ڳڙھ به سندن ماتحت هئو، هنن جي سلطنت ۾ اروڙ اُچ ماڻيلو، سيوستان نبروز ڪوٽ، برهمڻ آباد ۽ ديبل مخمور قلعا هئا ۽ سندن پاران چار نائب صوبن تي مامور هئا جيڪي ”ملڪ“ سڏبا هئا.<sup>(13)</sup>

راءِ گهراڻي وارا جيتوڻڪ پاڻ ٻڌ ڌرم وارا هئا، ليڪن ان جي باوجود پنهنجي گاديءَ جي هنڌ اروڙ ڀرسان هڪ ڇو جو هڪ وڏو مندر ۽ ڪالڪا مندر پڻ ٺهرايو هئائون. هنن جي اهڙين حڪومتي رواداري وارين پاليسين ڪري سڄو دور سنڌ جو امن ۽ ترقي وارو دور رهيو. انڪري ان دور جي چيني سياح ”يُئان چوانگ“ لکيو ته ان وقت سنڌ جو ڪو به سرڪاري مذهب نه هو. عورتون ۽ مرد ٻوڏي طريقي سان زندگي گذاريندا هئا. وار ننڍا رکندا هئا ۽ هيٺ گوڏ ٻڌندا هئا. ان چيني ياتريءَ کي سنڌ ۾ ٻُڌ ڌرم زوال جو شڪار نظر آيو هو. چچنامي ۾ راءِ گهراڻي جي باري ۾ تمام وڏا قصا بيان ڪيا ويا آهن، جڏهن ته چچ واري برهمڻ گهراڻي کي ڏاڍو نيچ ڏيکاريو ويو آهي. جنهن کي بعد ۾ عربن 712 عيسوي ۾ ختم ڪيو. راجا سهاسي راءِ ٻيڻن ايرانين جي عربن سان جنگ وقت وڏي مدد ڪئي هئي. ايرانين کي لشڪر ۾ هاڻي ۽ جت فوج ۾ موڪلي ڏنا هئائين. اهو عمر رضه جي دور ۾ 637 ع ڌاري جو واقعو آهي. جڏهن ايرانين جي ساساني سلطنت عربن ڏاهي پٽ ڪئي ته پوءِ انهن سنڌ تي حملا ڪرڻ به شروع

ڪيا. سنڌ تي راجا سھاسي ٻئين جي دور ۾ ھارشا سلطنت جي ھندو راجا پڻ ڪافي حملا ڪيا پر سنڌ تي قبضو نہ ڪري سگھيو. عمر رضہ ڪي بہ ڪمانڊرن اھا رپورٽ ڏني تہ سنڌ فتح ڪرڻ ڏکي آھي. پوءِ ان سنڌ ڏانھن پيش قدمي روڪرائي ڇڏي ھئي. جنھن ڪري عربن راسل واري جنگ ڪٽڻ باوجود اڳتي نہ وڌيا. ھن گھراڻي جي دور ۾ خاص طور تي راجا سھاسي ٻئين 600 عيسوي کان 640 عيسوي تائين ھارشا سلطنت، عربن جا حملا ۽ وائٽ ھونن جا حملا ناڪام ڪيا ۽ سنڌ جو بچاءُ ڪيو. جنھن ڪري ”يئان چوانگ“ بہ لکيو آھي، تہ سنڌ جا ماڻھو ڏاڍا ويڙھا ۽ بہادر، بردبار ۽ سٺي اخلاق وارا آھن.

”يئان چوانگ“ اھو بہ لکيو آھي، تہ ان وقت ۾ سنڌ جو ڪو بہ سرڪاري مذھب نہ ھو. عورتون ۽ مرد ٻڌ مت طريقي سان زندگي گذاريندا ھئا. وار ننڍا رکندا ھئا ۽ ھيٺ گوڏ ٻڌندا ھئا. ان چيني ياتريءَ کي سنڌ ۾ ٻُڌ ڌرم زوال جو شڪار نظر آيو ھو. چچنامي ۾ راءِ گھراڻي جي باري ۾ تمام وڏا بيان لکيا ويا آھن، ۽ راجا چچ جي برھمڻ گھراڻي کي ڏاڍو نيچ ڏيکاريو ويو آھي. ان جو سبب اھو بہ ٿي سگھي ٿو تہ چچنامو عربن جو لکيل آھي، عربن جڏنھن سنڌ تي ڪاھ ڪئي تہ سنڌ تي برھمڻن جي حڪومت ھئي جن عربن سان مقابلو ڪيو ۽ ٻڌ ڌرم وارن برھمڻن جي دشمني ۾ عربن جي ھرھنڌ آجيان ڪئي. چچنامي ۾ راءِ گھراڻي جي حڪومت جي ختم ٿيڻ بابت بيان ڪيل آھي، تہ سيئلاج جو پُٽ چچ جيڪو راجا ڏاھر جو پيءُ ھو، سو راءِ سھاسي ٻئين جي دور ۾ ننڍو ملازم بڻيو ۽ پوءِ ترقي ڪندو وزير بڻجي ويو ۽ حڪومتي اختيارن ۾ تمام گھڻو اثر رسوخ پيدا ڪري ويو. چچ جو راجا سھاسي ٻئين جي زال سُنھندي راڻيءَ سان عشق ٿي ويو ھو. جڏھن راجا سھاسي ٻيون مرڻ ڪنڌيءَ تي اچي پھتو، تڏھن ان کي ڪمري

۾ واڙي بستري پيڙو ڪيو ويو جتي هو مري ويو. سندس موت جي خبر کي حڪمت عملي تحت لکايو ويو. سڀ کان اڳمر راجا سهاسي ٻئين جي سڀني ماڻهن کي بشمول راجا جي پاء کي قتل ڪيو ويو. پوءِ ڇچ ۽ راڻي سُهندي شادي ڪئي ۽ ان ريت ڇچ بادشاهه بنجي ويو ۽ راءِ گهراڻي جو خاتمو ٿيو ۽ سنڌ ۾ برهمڻ گهراڻي جي حڪومت جو دور شروع ٿي ويو. جنهن کي بعد ۾ عربن 712 عيسوي ۾ ختم ڪيو.

سنڌ جي اوائلي عروج واري دور کان پوءِ لاڳيتو رساڪشي ۽ ٻاهرين جي حملن ۾ لت مار جو شڪار ٿيندي رهي، جنهن کان پوءِ راڻي گهراڻي جي حڪومت جو دور ئي پائدار امن ۽ ترقي جو دور رهيو. هن دور ۾ سنڌ ۾ شاندار شهر آباد ٿيا، ڪوٽ ۽ قلعا جوڙايا ويا، جنهن ڪري سنڌ جون سرحدون مضبوط ٿيون ۽ ٻاهرين حملي آورن سان مقابلا ڪري کين شڪستون ڏنيون ويون، جنهن ڪري امن ۽ انصاف قائم ٿيو، اناج جي اپت ۽ وڻج واپار وڌيو. مجموعي طور هي سنڌ جو امن ۽ ترقي وارو دور رهيو، جنهن کي برهمڻن به قائم رکڻ جي ڪوشش ڪئي، ليڪن هندو ڌرم ۽ ٻڌ ڌرم جي مذهبي تضاد جي واڌاري سبب ملڪ اندروني طور ڪمزور ٿيو جنهن جو فاعدو عربن وٺي سنڌ تي وڏو حملو ڪري سنڌ جي مال دولت ڦري سنڌ کي برباد ڪيو.

روزاني ايڪتا 26 اپريل 2022ع

حوالا:

- (1) ”قديم سنڌ“، پيرومل مهرچند آڏواڻي
- (2) ”قديم سنڌ“، پيرومل مهرچند آڏواڻي
- (3) ”قديم سنڌ“، پيرومل مهرچند آڏواڻي
- (4) ”قديم سنڌ“، پيرومل مهرچند آڏواڻي
- (5) ”قديم سنڌ“، پيرومل مهرچند آڏواڻي

- (6) ”قديم سنڌ“، ڀيرومل مهرچند آڏواڻي
- (7) ”سنڌي ٻوليءَ جي تاريخ“، ڀيرو مل مهرچند آڏواڻي، پهريون ڇاپو، 1956ع
- (8) ساڳيو
- (9) ساڳيو
- (10) ساڳيو
- (11) ”جنت السنڌ“، رحيم داد خان مولائي شيدائي
- (12) ”جنت السنڌ“ رحيم داد خان مولائي شيدائي، (ص 76)
- (13) ”جنت السنڌ“ رحيم داد خان مولائي شيدائي (ص 77)

**مددي ڪتاب:**

- (1) ”مهاڀارت جو شانتني پرو“، موڪش ڌرم، 255
- (2) ”جنت السنڌ“، رحيم داد خان مولائي شيدائي
- (3) ”سنڌي ٻوليءَ جي تاريخ“، ڀيرو مل مهرچند آڏواڻي، پهريون ڇاپو، 1956ع.
- (4) ”سنڌ جي هندن جي تاريخ“
- (5) ”تاريخ ريگستان“ (ڀاڱو پهريون)، رائجند هريجن.
- (6) ”وڪيپيڊيا“



## اروڙ

عربن جي حملي کان پھريان سلطنت سنڌ جي عروج واري دور جو اوائلي تخت گاهه اروڙ رھيو آھي، جيڪو ھن وقت سکر ضلعي جي تعلقي روھڙي ۾ آثار قديمہ جي صورت ۾ موجود آھي، سال 2018ع نومبر مھيني ۾ سکر ويڃڻ ٿيو، جنھن لاءِ پياري سليم مھر دعوت ڏني ۽ چيائين تہ آءُ 15 ڏينھن لاءِ سکر ۾ آھيان ۽ سکر اوهان جو بہ پنھنجو شھر آھي موسم بہ نيڪ آھي، اچو تہ سکر جا تاريخي ماڳ گڏجي گھمون. سليم جي پيار پري انداز ۾ سکر اچڻ جو ٻڌي مون کي بہ سکر جون سارو ٿيو ورائي ويون ۽ مون چيومانس تہ اروڙ وٺي ھلين تہ اچان، جنھن تي ورائيائين تہ ضرور ھلنداسين ۽ پوءِ آءُ سکر پھتس تہ سليم سان گڏ پراڻن ۽ نون دوستن سان رات تي ڪچھري ٿي ۽ صبح تي اروڙ لاءِ سليم مھر، ايڊووڪيٽ رفيق چاچڙ ۽ آءُ سکر شھر کان بيراج تي وياسين جتي

ڪجهه وقت گذاريوسين ۽ پوءِ بيراج پار ڪري روهڙيءَ کان ٿيندي قومي شاهراهه تي روانيا ٿياسين، رفيق چاچڙ گاڏي هلائي رهيو هئو جنهن جو اروڙ وارو ماڳ ڏنل هئو، روهڙي کان 5 ڪلو ميٽر اڳتي هلي اسان قومي شاهراهه کان سڄي هٿ تي اروڙي واري لنڪ روڊ تي مڙياسين جنهن تي تقريبن 8 ڪلو ميٽر پنڌ ڪيوسين ته وري به سڄي هٿ تي اروڙ واري ٽڪري طرف مڙياسين، هي رستو ڪچو ۽ تتل ڦٽل آهي ڇو ته هن رستي کان چن ۽ پٿر شهرن ڏانهن ڪڍي وڃڻ لاءِ استعمال ٿئي ٿو. هن رستي تي هلندي ڪبي هٿ تي ننڍي مٿاڻين ٽڪري آهي، جنهن تي اروڙ جا آثار نظر اچن ٿا، سڀ کان پهرين محمد بن قاسم جي نالي سان منسوب مسجد جا آثار آهن، هتي گاڏي تان لهي مٿاهين دڙي تي مسجد جا آثار ڏٺاسين. هڪ ونگدار ٻاهريون دروازو ۽ مسجد جي هڪ پوئين محراب واري ديوار ٻئي زبون حال ۾ موجود آهن، جنهن کي ڏسي اندازو ڪري سگهجي ٿو ته هي مسجد تمام شاندار ٺهيل هوندي. هن وقت انهن ٻنهي ديوارن جي ڀر ۾ هڪ مولوي چادرن جي چپري ۾ ننڍو مدرسو قائم ڪري ويٺو آهي.

مسجد کان ٿوروئي اڳتي هلياسين ته هڪ وڏي مٿاهين دڙي تي چڙهياسين جتي اروڙ جي قلعي جي آثارن جي نالي ۾ پڪين سرن جا ٽڪڙا هڪ دڙي جي صورت ۾ نظر آيا جن تي ڪو به ديوار جو بنياد نظر نه ٿو اچي، سرن جي ٽڪڙن جي ڀر ۾ هڪ ڪوهه جا آثار نظر اچن ٿا جنهن جي اندرين ديوار پٿرن جي ٺهيل آهي، ۽ ڀرسان هڪ پٿريلو دڙي جي تري ۾ ٽي غار نما وڏا سوراخ نظر اچن ٿا جيڪي به پورجي ويا آهن. هنن آثارن جي ڀر پاسي ۾ به قبضا ٿي ويا آهن، گهر ۽ ديوارون ٺهي ويا آهن. هن تاريخي ورثي جي ڪا به مالڪي نظر نه آئي مقامي ماڻهن ٻڌايو ته اروڙ جي قلعي ۾ سرن جا به رڳو اهي ئي آثار بچيا آهن.

درڙي تان لهي واپس اچي گاڏي ۾ ويناسين ۽ ڪالڪا مندر لاءِ اڳتي روانا ٿياسين. ڪالڪا مندر تقريبن 3 ڪلو ميٽر اڳتي آهي ان کان پهريان هڪ ٻي عمارت جا آثار تن ونگدار دروازن جي صورت ۾ موجود آهن. هن کي به مغل دور جي مسجد جا آثار چيو وڃي ٿو. ليڪن هن ونگدار دروازن لاءِ هڪ ٻي راءِ به آهي ته هي هڪ پراڻي محل جا آثار آهن ڇو ته مغل دور ۾ اروڙ برباد ٿي چڪو هئو ۽ هن علائقي جو اهم حڪومتي مرڪز بکر بڻجي چڪو هئو ۽ ارغونن ۽ ترخان دور ۾ اروڙ جون پڪيون سرون پٿرائي ڪڍي بکر جي قلعي ۾ لڳرايون ويون هيون ته پوءِ هتي حڪومتي طور تي اهڙي وڏي جامع مسجد ٺهرائڻ جو سبب سمجه ۾ نه ٿو اچي. پيو ته محمد بن قاسم واري جامع مسجد به هن کان ٿوري ئي مفاصلي تي موجود هئي ۽ ان کان سواءِ ته مغل دور ويجهو دور آهي ان دور ۾ مسجد ٺهي ها ته موجود هجي ها ان دور جون عمارتون اڄ به بهتر حالت ۾ موجود آهن ، ان ڪري هنن آثارن کي ڪنهن محل جي باقيات واري راءِ صحيح ٿي سمجه ۾ اچي.

ڪتاب جنت السنڌ ۾ مولائي شيدائي لکي ٿو ته: ”راءِ گهراڻو -ايوڏيا جي سورج ونسي خاندان جي راجائن مان رامچندر جي اولاد مان راجا بليڪا جي پوٽن يارنهن سئو ورهيه قبل مسيح ۾ اروڙ تي حڪومت قائم ڪئي هئي، جنهن کان پوءِ چندر ونسي راجائن دکن کان وٺي گهراٽ، سنڌ، بلوچستان، رابلستان ۽ قابل تائين هنن حڪومتون کڙيون ڪيون.<sup>(1)</sup>

۽ ٻئي هنڌ ساڳئي ڪتاب ۾ اروڙ بابت شيدائي صاحب ذڪر ڪري ٿو ته: ”اروڙ سنڌ جو قديم تختگاه آهي، جنهن جي قدامت آرياورت جي قديم شهرن هستاپور، اندرپرسا (دهلي) ۽ پتاليپترا (پاٽنا) جي برابر هئي. يوناني جاگرافي دانن اروڙ کي

’موسيڪانوين‘ نالو رکيو هئو ۽ هونئن ٿسانگ هن شهر کي پيشاپوپولو ۽ جنرل اليگزينڊر ڪنگهام هن کي رورپورا (رورانگر) جي نالن سان لکن ٿا.“ شيدائي صاحب وڌيڪ لکي ٿو ته: ”هن شهر کي چئو طرف مضبوط عالم پناه ڏنل هئي ۽ باغات ۽ محلاتن ڪري تمام مشهور هئو، شهر جي وچ ۾ ٻڌ ڌرم جو مشهور مندر هئو، هن شهر جو اصل نالو هنديءَ ۾ اروڙ آهي. ڇاڪاڻ جو هتي جا راءِ گهراڻي جا راجا اروڙ ونسي خاندان جا سڏبا هئا، هي شهر ڪنهن وقت ۾ واپار جو اهم مرڪز هئو جيڪو ڏيهان ڏيهه مشهور هئو، سنڌو درياءُ جي رخ متجڻ ڪري هي زوال پذير ٿي ويو.“<sup>(2)</sup>

ڊاڪٽر ممتاز حسين پٺاڻ اروڙ بابت لکي ٿو ته اروڙ جو شهر جيڪو سنڌ جي ٻڌ حڪمرانن جو صدين تائين گاديءَ جو هنڌ رهيو آهي، سو سڪندر اعظم جي سنڌ ۾ اچڻ وقت ميوپيڪانس راجا جي گاديءَ جو هنڌ هئو هن شهر ۾ عاليشان جايون، مندر، باغ ۽ نهرون پڻ هيون ۽ انهن جي چوڌاري ٻيٽي ديوار ڏنل هئي ۽ اڳوڻي وقت ۾ ملتان جيڏو وڏو شهر هئو. ليڪن هن جي آدمشماري ملتان کان به وڌيڪ هئي. جيئن ته هي شهر سنڌ جي اترين سرحد تي هئو، انڪري هن جي حفاظت لاءِ چوڌاري ٻن ديوارن وارو مضبوط قلعو هئو، سنڌو درياھ جي رخ متجڻ ڪري هتي جي رهواسين اچي روهڙي شهر آباد ڪيو ۽ روهڙي جو نالو به اروڙ جو ننڍڙو فارم آهي، اروڙ پنهنجي عروج ۾ واپار جو مرڪز ي شهر هئو.“<sup>(3)</sup>

راءِ گهراڻي جي دور ۾ سنڌ سلطنت هئي جنهن جون حدون اتر طرف کان ڪشمير، قنڌار ۽ هيلمند تائين، الهندي طرف کان ڪرمان جي وادي نورمنشور تائين، ڏکڻ ۾ سورت ۽ ديو بندر کان ديبل ۽ مڪران تائين، اوڀر ۾ چنور ڳڙھ تائين هيون. ملڪ کي چئن صوبن ۾ ورهائي هر هڪ حصو هڪ نائب جي حڪومت هيٺ



هوندا هئا، جيڪي ”ملڪ“ جي لقب سان سڏبا هئا،<sup>(4)</sup> ۽ سنڌ سلطنت جو اروڙ شهر تختگاهه هو.

### (اروڙ بابت وڌيڪ تحقيقي تفصيل)

\*\* هندو ڌرم جي اهم ڪتاب مهاپارت ۾ راجا جئدرت کي سنڌ جو زبردست ۽ زورآور حاڪم ڄاڻايو ويو آهي. هن جي حڪومت هيٺ سنڌو، سوي (سبي) ۽ سويا (ايراني دور وارو سيوستان ۽ هاڻوڪو سيوهڻ ۽ قلات وارو علائقو) اچي پئي ويا. ان بابت مهاپارت مان هڪ ٽڪرو ڏجي ٿو. جڏهن جئدرت دروپديءَ کي پڇائي سنڌ ۾ آئي ٿو ۽ ساڻس محل ۾ ملڻ وڃي ٿو، تڏهن دروپدي کيس چوي ٿي: ”ڇا تون ئي اهو اڪيلو راجا آهين، جنهن سنڌو، سوي ۽ سيوڀا هٿ ڪيا آهن، ۽ ان آسودي ملڪ تي انصاف ۽ تدبر سان راڄ ڪرين ٿو؟“ پوءِ جڏهن دروپدي کيس پاندون جي سگهه ۽ سلطنت جو پڻ ٿي ڏئي تڏهن جواب ۾ جئدرت وراڻي ٿو: ”دروپدي! اسان انهن دڙڪن ۾ ڊڄڻ وارا ڪين آهيون. اسان آريا نسل جي سترهين پيڙهي آهيون ۽ ڇهه شاهي خوبيون اسان جي رت ۾ رهيل آهن، انڪري مان پاندون کي پاڻ کان هيچ ٿو پانيا.“<sup>(5)</sup> انڪري به چئي سگهجي ٿو ته سنڌ، سري ۽ سيري واري گذريل راڄ جي مهان راجا جي راجڌاني به اروڙ ئي هوندو، جتان هو سڄي علائقي تي آسانيءَ سان نظر ۽ قبضو رکي پئي سگهيو.

\*\* مهاپارت کان پوءِ، هندن جي ٻي مشهور ڌرمي پستڪ ”رامائڻ“ ۾ به سنڌ جو ذڪر ملي ٿو. هي اهو دور هو جڏهن آريا سنڌو گنگا جي وادين ۾ باقاعدي بستيون ٺاهي ويٺا، ۽ مهاپارت جي دور جيان چڙو چڙ ڪونه رهندا هئا. ”رامائڻ“ ۾ سنڌ ملڪ جو نالو ڪيڪان ڄاڻايو ويو آهي، جو اٽڪ جي اوريان شروع ٿئي ٿو ۽ سنڌوءَ جي چوڙ تائين هليو وڃي ٿو. ان ديس جي راجڪماري ڪيڪئي رامائڻ جي هيري رام جي پيءُ راجا دسرت جي زال هئي، جنهن مان کيس

ڀرت پٽ هو. مهاپارت جي دور جيان رامائڻ جي دور ۾ به سنڌ هڪ ملڪ هو، جو پوءِ يونانين جي ڪاهه وقت چئن ملڪن ۾ ورهائجي ويو ۽ وري عربن کان اڳ راءِ گهراڻي وقت هڪ ملڪ ٿي ويو.<sup>(6)</sup> انڪري اهو چوڻ غلط نه ٿيندو ته رامائڻ جي دور ۾ به هن ديس جي گادي اروڙ ٿي هو، ڇو جو سنڌ جو هيءُ پراڻو شهر ۽ تختگاهه به قدامت جي لحاظ کان آريه ورت جي ٻين شهرن هسٽناپور، اندر پرستا (دهلي) پتاليپترا (پاٽنا) ۽ ايوديا (اڏهه) جو ثاني آهي.<sup>(7)</sup>

رامائڻ واري دور کان پوءِ ايوديا جي سورج ونسي راجپوتن مان راجا بليڪا جيپتن 1100 ق م، هن شهر تي راڄ ڪيو ۽ ان کي وڌايو ۽ ويجهايو.<sup>(8)</sup> راجپوتن مان سورج ونسي راجا رام جي اولاد آهن، جي سنڌ ۾ ايوديا کان آيا ۽ چندرونسي ڪرشن مهاراج جي اولاد ٿين جي گجرات کان آيا،<sup>(9)</sup> اهي سورج ونسي راجپوت پاڻ کي اروڙ ونسي سڏيندا هئا، جنهنڪري سندن راجڌانيءَ تي نالو ئي اروڙ پئجي ويو.<sup>(10)</sup> وڌيڪ ممڪن ائين ٿو لڳي ته جيئن ٻيا راجپوت ۽ ڪتري پاڻ کي شهر جي نالي پٺيان سڏائيندا آهن، تيئن اروڙ جا ڪتري به پاڻ کي اروڙ ونسي سڏائيندا هوندا.<sup>(11)</sup> سورج ونسين کانپوءِ سنڌ تي چندر ونسين جو راڄ ڪيو ٿو نظراچي ٿي. ان راڄ جي پيڙهه چندر ونسي راجپوتن جي يادو ونسي قبيلي وڌي ۽ ٻاٻي وجهندڙ جو نالو ”راجا سمايا“ هو، جنهن جي پٺيان سنڌ کي ”سنڌ سم“ به سڏيو ويندو هو.

\*\* سلطنت جا چار صوبا هئا، جن تي الڳ الڳ وائسراءِ مقرر ٿيل هئا. آريه ورت جي قديم شهرن جيان انهن جي راجڌانيءَ جو هي شهر به دولت سان مالا مال هو. سندس پروارين ٽڪرين ۾ سون ۽ چانديءَ جون ڪاٿيون هيون. هوئن تسانگ هن شهر کي ”پيشان يو چولو“ سڏيو آهي ۽ ٻين مؤرخن سورج ونسي ڪلن جي هن

راجڌانيءَ جي آسودگيءَ ۽ شاهوڪاريءَ جي ساراه ڪندي کيس ”رورايور“ يا ”رونگر“ سڏيو آهي.

\*\* مولائي شيدائي اروڙ بابت ”تاريخ سکر“ ۾ لکي ٿو ته: ”موجوده اروڙ هيٺ هڪ ڳوٺ جيان آهي، روهڙيءَ کان پنج ميل کن ڏکڻ اوڀر طرف ٽڪريءَ تي. ليڪن جنهن زماني ۾ اروڙ سنڌ جو تختگاه هو، انهن ڏينهن ۾ شهر جي الهندي کان مهراڻ ۽ اڀرندي کان هاڪڙي جي وجود ڪري هي شهر باغات، نخلستان، حوضن ۽ واهن ڪري سرسبز ۽ شاداب هو. شهر کي پتي عالم پناه ڏنل هئي ۽ ڪيتريون ئي ڪاٺ جون ماڙيون ۽ محلات ٺهيل هئا. شهر جي وچ ۾ ٻڌ ڌرم جو عظيم الشان مندر هو، منجهس گوتم ٻڌ جو وڏو بت (مجسمو) رکيل هو، جنهن جي پانهن ۾ سونا ڪنگڻ هوندا هئا. هٿيارن جا گدام هئا. گندي پاڻي جي نيڪال لاءِ زمين دوز ناليون هيون. اروڙ پنهنجي باغن ۽ تفريح گاهن ڪري مشهور هو ۽ ملتان جيڏو وڏو شهر هو. راءِ گهراڻي جا راجائون انصاف پسند ۽ رعيا پرور هئا. ڪابل، چين، ڪشمير، پنجاب ۽ هندستان جو مال بيڙين وسيلي ديبل ڏانهن ويندي، هتي لنگر انداز ٿيندو هو. حڪومت کي محصول مان وڏي آمدني هئي. شاهي خزانا دولت سان مالا مال هئا. راءِ گهراڻي جي راجائن جي حڪومت سڄي هندستان ۾ سياسي ۽ اقتصادي نقطهء نظر کان مضبوط هئي. سنڌ جي راجائن جي راجپوتانا ۽ ڪشمير جي راجائن سان مائٽي هئي.

\*\* اسلام کان اڳ سنڌ تي راءِ گهراڻي جي حڪومت هئي، جيڪا 137 سال هلي. هن گهراڻي جا پنج راجا ٿي گذريا آهن جن جو ٻڌ ڌرم سان واسطو هو. هنن مان پهريون راجا راءِ ڏيوائچ هو. جن ڏينهن ۾ حضور صلم جن مڪي کان مديني هجرت فرمائي ته انهن ڏينهن ۾ اروڙ جو حاڪم راءِ سيهرس بن ساهسي هو. راجا راءِ سيهرس لاءِ چون ٿا ته هو بيحد دولتمند ۽ اخلاق ۽ سيرت جي

اعتبار کان تمام نيڪ انسان هو. جنهن بابت ڪتاب تاريخ سنڌ ۾ اعجاز الحق قدوسي لکي ٿو ته، هن پنهنجي حڪومت کي چئن صوبن ۾ ورهائي هر هڪ تي صوبيدار مقرر ڪيو جيڪو گورنر سڏيو ويو ٿي. پاڻ راجا الور (اروڙ) ۾ ئي رهيو ٿي. راجا راءِ سيهرس ثاني جي فارس (هاڻوڪي ايران) جي حاڪم نمروز سان لڙائي ٿي، جنهن ۾ راءِ سيهرس کي ڳچيءَ ۾ تير لڳڻ ڪري مري ويو. هن بعد راءِ ساهسي ثاني سنڌ جو حاڪم ٿيو. هو بي اولاد هو. هن جي راڻي سونهندي (سونهن ديوي) نهايت حسين هئي. چچ نالي هڪ ڪشميري نوجوان برهمڻ جيڪو بيهڪ خوبصورت ۽ زبان جو چتر هو، هن کي چارئي ويد ياد هئا، وڏي وزير رام جي آفيس ۾ محرر مقرر ٿيو. گورنر جا خط جيڪي دربار ۾ پهچندا هئا، سي هي وزير (رام) راجا کي پڙهي ٻڌائيندو هو ۽ راجا جي حڪمن موجب انهن جا جواب لکي گورنر ڏي روانا ڪندو هو. هڪ دفعي رام وزير موڪل تي ويو ۽ چچ کي هدايت ڪري ويو ته سندس غير حاضري ۾ ٻاهران آيل خط راجا کي احتياط سان پڙهي ٻڌائي ۽ راجا جي چوڻ مطابق انهن جا جواب ڏيان سان لکي روانا ڪري. وزير جي غير حاضري ۾ چچ شاهي محلات جي در تي پهتو ته ان وقت راڻي به موجود هئي. جيئن ته چچ برهمڻ هو ان ڪري راجا اهو ضرور ر ۾ نه سمجهيو ته راڻي هن کان پڙدو ڪري ۽ چچ کي راڻي اڳيان روبرو گهرايو. هن ترتيب وار خط راجا اڳيان اهڙي موزون انداز سان پڙهي ٻڌايا جو راجا هن نوجوان برهمڻ جي لياقت جو قائل بنجي حڪم ڏنو ته آئيندي رام جي غير حاضري ۾ چچ ڪم هلائي. ليڪن راڻي برهمڻ نوجوان جي حسن کي ڏسي مٿس عاشق ٿي پئي. ڪجهه وقت ڳجهن راز و پيامن جو سلسلو جاري رهيو. آخر هڪ ڏينهن راجا بيمار ٿي پيو ۽ ڪجهه ڏينهن علالت ۾ رهي انتقال ڪيو. راڻيءَ راجا جي موت کي لکائي، چچ

سان واعدو ڪري راجا جي مائٽن ۽ اهلڪارن کي گهراڻي سڀني کي قيد ڪري مارائي ڇڄ سان شادي ڪئي. راءِ گهراڻي جو راج ختم ٿيو ۽ برهمڻ جو راج شروع ٿيو. ڇڄ 643 ع کان 682 ع تائين سياڻپ سان حڪومت ڪئي. جن جن راجائن ۽ قومن بغاوتون ڪيون تن کي مات ڪيائين. هر سال ملڪ جو دورو ڪري حالتن جو جائزو وٺي جوڳو انتظام ڪندو رهيو. حضرت عمر الفاروق رضه جي ڏينهن ۾ عربن پوئين ساساني ايراني شهنشاهه يزد گرد سوم کي شڪست ڏئي ايران تي قبضو ڪيو. هن موقعي تي ڇڄ ايران کي هاڻين ۽ جنگي سامان جي امداد ڪئي. اهڙي طرح هو سياسي توازن قائم رکندو رهيو. سنڌ جا رهاڪو سهتا، لوهاڻا، لاڪا ۽ جات جيڪي ٻڌ ڌرم جا پوئلڳ هئا، سي ڇڄ جي برهمڻ حڪومت جي خلاف هئا. هونئن به ڇڄ جي برهمڻ حڪومت ٻڌن تي خاص ڪري لوهاڻا ۽ جات قومن تي ڪجهه سختيون مڙهيون هيون. جهڙوڪ: گهوڙي تي هني رکڻ کانسواءِ سواري ڪن. ريشمي ڪپڙن پائڻ کان پرهيز ڪن. چيلهه سان ڪاٺ جي ترار ٻڌي نڪرن. ٻاهر نڪرڻ وقت ڪتو پاڻ سان کڻن. مندرن جي لنگر خانن کي ڪاٺيون پهچائين. مٿي تي پٽڪي رکڻ بدران رومال ٻڌن. حڪومت جي حفاظت ڪرڻ لاءِ جاسوسي ڪن.

ڇڄ جي 682 ۾ وفات بعد هن جو ڀاءُ چندر تخت تي ويٺو جنهن لاءِ چيو ويڃي ٿو ته هن 8 سال حڪومت ڪئي. جنهن بعد ڇڄ جو وڏو پٽ ڏاهر سنڌ جو راجا ٿيو، جنهن جي ڏينهن ۾ عرب محمد بن قاسم سنڌ تي حملو ڪري سنڌ فتح ڪئي. ان کان اڳ به عربن هن پاسي حملا ڪيا. خاص ڪري 644 ۾ جڏهن عربن ايران فتح ڪيو ته هنن جا سپاهي مڪران تائين پهچي ويا ۽ مڪران ۽ بلوچستان جو اوڀر وارو حصو عربن حوالي ٿي ويو، پر انهن ڏينهن جي خليفي حضرت عمر رضه (644 - 634) کين سنڌو ندي

کان اڳتي وڌڻ کان روڪيو. پوءِ حضرت عثمان رضه (656 - 644) جي ڏينهن ۾ عربن راءِ خاندان جي حڪومت جو اتراهون شهر قنرايل فتح ڪيو جيڪو 662 ۾ سنڌين وري حاصل ڪري ورتو. راجا ڏاهر جي ڏينهن ۾ دمشق تي بنو اميه گهراڻي جو خليفو وليد بن عبدالملڪ هو. سندس پاران حجاج بن يوسف ثقفي بصري جو حاڪم هو جنهن جي حڪم سان محمد بن قاسم سنڌ تي حملو ڪيو. ان وقت محمد بن قاسم جي عمر 17 سال ٻڌائين ٿا. سکر (سنڌ ۽ پنجاب جي ڏاکڻي حصي سميت) اميه خلافت جي ڪنٽرول ۾ اچي ويو.

\*\* اروڙ راءِ گهراڻي (494ع کان 622ع) ۽ برهمڻ گهراڻي (622 کان 712ع) جي دور ۾ سنڌ سلطنت جو تختگاهه هيو. هي شهر سنڌ جو قديم تخت گاهه/ قلعو/ بندر روھڙي ضلعي سکر کان پنج ميل پري ڏکڻ اوڀر ۾ ٽڪريءَ تي ٺهيل هو. هي ماڳ اتر  $27^{\circ}40'$  ۽ اوڀر  $68^{\circ}$  50 ڊگريز ڦاڪ تي آهي. هن ماڳ جو دور پراچين تاريخ کان چوٿين صدي هجريءَ تائين آهي. ٻڌ ڌرم وارن جو هتي گهڻو زور هو. هتي ئي ان کان اڳ واري نئين پٿر جي دور جا آثار به ملن ٿا. ويدن واري زماني ۾ به هي شهر چڱو آباد هو.

\*\* اروڙ تي چندر ونسي راجائن حڪومت ڪئي. جن کي راءِ گهراڻو سڏيو وڃي ٿو. چندر ونسي گهراڻي 1100 قبل مسيح ۾ به هن شهر تي حڪومت ڪئي. سڪندر جي ڪاهه وقت هتي جو راجا موسيڪانوس هو. راءِ ساهسي جي وقت ۾ نيمروز ايرانيءَ ڪاهيو. هي هڪ وڏو بندرگاهه هو، جنهن کي مضبوط حصار ڏنل هو. عربن جي وقت به هي شهر اوج تي هو. عربن جي وقت ۾ توڙي جو هي شهر تختگاهه نه رهيو، پر وڏو بندرگاهه ضرور هو. هي سنڌوءَ جي هاڪڙي ڪپ تي ٻڌل هو. چوٿين صدي عيسويءَ ۾ هاڪڙي جي

رخ مٿائڻ ڪري هي بندر ڦٽڻ لڳو. هاڻي هي بندر، تختگاه، قلعو، هڪ ننڍي ڳوٺ جي صورت ۾ موجود آهي. اروڙ ماضيءَ جو بهشت برين هو، جنهن جي ساراهه ابن خردازبه، مسعوديءَ، ابن حوقل ۽ ٻين تاريخ نويسن به ڪئي آهي.

\*\* اروڙ سنڌ جي هن قديم تختگاه کي سنڌي ڳوٺاڻن. ڪن روايتن ۽ تاريخن اروڙ سڏيو آهي، جو ستين صدي عيسويءَ ۾ برهمڻن جي راجڌاني هو. هيءُ ڳالهه تحقيق طلب آهي ته اروڙ جو پايو ڪڏهن پيو؟ پر جئن ته مسلمانن جي آمد (96ھ: 811ع) بعد به هي شهر هڪ- ٻن صدين لاءِ آباد رهيو، سو هي اندازو ڪري سگهجي ٿو ته اهو شهر ڇهن صدين جي عرصي لاءِ هن فاني دنيا جي پردهءَ سمين تي وجود ۾ رهيو، ۽ سندس بناءَ هڪ سؤ ۽ ٻن سؤ عيسوي سنن جي وچ ۾ ٿي هوندي. تختگاه اروڙ بابت چچنامہ جو بيان هن طرح آهي ته: ”هن شهر ۾ هر ڪنهن قسم جون شاهائون محلاتون، ٽنڀا، باغ، چشما، نهرون، پارڪ ۽ وڻ هئا، ۽ مھراڻ جي ڪناري تي واقع هو. تاريخ معصومي مطابق: اروڙ مھراڻ نديءَ جي ڪناري تي هڪ نهايت وڏو شهر هو، جنهن ۾ بلند عمارتون، مضبوط محلاتون، ميويدار وڻن سان ڀريل باغ ۽ تمدن ۽ شهرت جو اهو سڀ سامان موجود هو، جنهن جي مقيم، خواه مسافر کي خواهش ٿي سگهي ٿي.“<sup>(12)</sup>

\*\* هيءُ قديم شهر هندو راجائن جي ڏينهن ۾ سنڌ جي گاديءَ جو هنڌ هو ۽ منجهس وڏو ڪوٽ هو. راجا ڏاهر انهيءَ ۾ رهندو هو ۽ محمد قاسم به انهي کي گهيرو ڪري ورتو. پوءِ اتي ابو عاف بن قيس اسديءَ کي حاڪم مقرر ڪيائين ۽ پاڻ ملتان ويو ۽ اتان پوءِ قنوج ڏي ٿي ويو، پر حڪم ملڻ تي بغداد ڏي موٽيو. بني اُميه خليفن جي وقت ۾ هندو راجا دلو راءِ اروڙ جو حاڪم هو، ۽ اروڙ کي دلوُر به سڏيندا هئا. اهو ڏاڍو ظالم هو ۽ انهيءَ جي ڏينهن ۾

شهر غرق ٿيو ۽ ناس ٿيو. ڄام فتح خان سمي جي ڏينهن ۾ جڏهن مرزا پير محمد بکر جي ماڻهن کي سزا ڏيڻ لاءِ آيو، تڏهن اتي جي سيد ابوالغيث جي منت آزيءَ تي ماڻهن کي معافي ڏنائين ۽ اروڙ جو پرڳڻو (صوبو) سيد کي جاگير ڪري ڏنائين. جڏهن مرزا شاه بيگ سکر ورتو ۽ اتي جو قلعو جوڙائڻ لڳو، تڏهن اروڙ جي ڪوٽ جون سرون ڪٽائي انهيءَ ڪم ۾ آندائين. وري سنه 930ھ (سنه 1523ع) ۾ سلطان محمود خان مبارڪ خان کي اروڙ جو حاڪم مقرر ڪيو، جو اڳي ماڻيلي جو حاڪم هو.<sup>(13)</sup>

\*\* عربن جي سنڌ تي ڪاه وقت اروڙ سنڌ جي گاديءَ جو هنڌ هو، محمد بن قاسم اروڙ قلعي جو گهيرو ڪيو، ۽ شهر جي معززين سان علافي جي معرفت ڳالهيون ڪيون، ان وقت اروڙ جي هڪ مندر ۾ هڪڙي سوار جو بت (مجسمو) رکيل هئو، جيڪو سڄو جواهرن سان جڙيل هو، شهر جي ٻاهران محمد بن قاسم لشڪر سميت گهيرو ڪيو ته شهر واسين سندس آڻ مڃڻ لاءِ جيڪي شرط رکيا انهن ۾ هن بت جي سلامتي جو به شرط رکيو ويو هو جيڪو محمد بن قاسم مڃيو ۽ ان کان پوءِ قلعي جا دروازا کوليا ويا.<sup>(14)</sup>

\*\* عرب جاگرافي نويس اروڙ کي ”الرور“ ڏيکاريو آهي، جنهن ۾ ”ال“ عربي علت آهي ته باقي ”رور“ وڃي بچندو. اروڙ پوءِ ”روهڙيءَ“ جي نالي سان سڏيو ويو. عربن هن شهر کي ”لوهري“ به ڄاڻايو آهي. قديم هندستان ڪتابن ۾ هن شهر کي اروڙ پورا، روڙ نگر سڏيو ويو آهي. يوناني جاگرافي دانن جي دستاويزن ۾ هن شهر کي ”موسيڪانوس“ به لکيو آهي.

\*\* عرب جغرافيدانن اروڙ کي ”الرور“ ڏيکاريو آهي. جيڪڏهن ال عربي علت آهي ته باقي رور وڃي بچندو. هن مان اندازو لڳايو ويو آهي ته اروڙ جي باشندن رڙهي اچي نئون ”رور“ آباد ڪيو، جنهن کي ”الرور“ نالو ڏنو ويو، ۽ بعد ۾ روهڙيءَ جي نالي سان معروف



ٿيو. عربن هن کي لوهري به ڄاڻايو آهي. نديءَ جي وهڪري مٽائڻ بعد به پراڻي پيٽ ۾ پاڻي رهيو، ان ڪري اروڙ جي اردگرد بستيون آباد رهيون. هڪ سجد جا آثار آهن، جا غازي محمد بن قاسم ڏانهن منسوب ڪئي وڃي ٿي. هندستان جي قديم آثار وارن ۽ ڊاڪٽر سورلي هن مسجد کي اورنگزيب عالمگير جي نالي منسوب ڪيو آهي، پر هي صحيح نه آهي. اتي ٻن بزرگن جون مزارون به آهن. هڪ شاهه شڪر گنج، لعل شهباز قلندر جي معاصر جي، ۽ ٻي حضرت مخدوم جهانپان جي مريد، شيخ مخدوم قطب جي. هن شيخ صاحب جي ويجهو بي ننڍي مسجد ٺهيل آهي، جا شايد اورنگزيب عالمگير جي جوڙايل هجي. ان کان سواءِ هندن جي ڪالنگا ديويءَ جو وڏو مندر به آهي.

\*\* ڊاڪٽر سورلي پنهنجي شهره آفاق گزيٽيئر ۾ ٿامس پيننٽ جي قديم هندستان جي نقشي 1798ع ڏانهن اشارو ڪيو آهي، جنهن ۾ سنڌو نديءَ کي هماليه جبل مان نڪري، ستلج جي اُڀرندي کان وهي، هيٺ عمر ڪوٽ کي عبور ڪري، ڪڇ جي نار ۾ ڇوڙ ڪندي ڏيکاريو ويو آهي. اتي هن کي گهاگهر ندي سڏيو ويو وڃي ٿو، جا ڊاڪٽر جي راءِ مطابق هاڪڙا لفظ جي بگڙيل صورت آهي. اروڙ واريءَ پراڻي نديءَ کي هاڪڙا جي نالي سان سڏجي ٿو. ڪافي وقت گذرڻ بعد هيءَ ندي هڪ نارو ٿي وهي، ۽ سنڌو نديءَ جي اٿل جو پاڻي ان ذريعي پراڻي ڍوري ۾ پوندو هو ۽ ڪوري ڇوڙ ۾ وڃي ڇوڙ ڪندو هو. اروڙ جا کنڊرات روهڙيءَ کان پنج ميل پري ڏکڻ اوڀر طرف، اڀرندي ناري، ناروا واه يا هاڪڙو درياھ جي پيٽ مٿان آهن.

\*\* اروڙ جا قديم آثار- عربن جي فتح وقت اروڙ راجا ڏاهر جي مهاراجڌاني هو. عربن پنهنجي گادي منصوره ۾ شروع ڪئي، ته به اروڙ هندن جي حڪومتگاهه جي صورت ۾ ٻن صدين کان وڌيڪ

رھيو ۽ پوءِ ناپيد ٿيو. هن جي ناس ٿيڻ جي حڪايت برھمڻ آباد جي راجا دلوراءِ جي ڏاڏ سان لاڳاپيل آھي. پر ان ۾ ايتري حقيقت نہ آھي، ڇو تہ اٺين صدي عيسويءَ جي وچ ڌاريءَ جڏهن سنڌو نديءَ پنهنجو وهڪرو ڦيرايو تہ هي شهر اجڙي ويو. نديءَ جي وهڪري ۾ ڦيرو 341ھ : 962ع ڌاري آيو، جڏهن سنڌ ۾ هڪ وڏو زلزلو آيو ۽ ڌرتي ڏٻي هئي.

**\*\* تحفته الڪرام مطابق، هندو راجائن اروڙ ۾ 130 سال حڪومت ڪئي. ان وقت تائين، جڏهن چچ، برھمڻ ۽ اروڙ جو رهواسي، جو راءِ سھاسي بڻي وٽ نوڪريءَ ۾ گھڙيو، ۽ هُشياري سبب سندس وزير بنيو، ۽ راجا جي مهاراڻيءَ، سُهاندي (سونهن ديوي) جي زلفن جي پيچ ۾ ڦاٽو ۽ راجا کي قتل ڪرايو، بعد ۾ پاڻ زوريءَ اروڙ جو حاڪم بنيو. ”تحفته الڪرام“ مطابق، هي 1ھه : 622ع جو سمو هو. چچ نامو ۾ سنڌ جي قديم تاريخ جو احوال ان وقت کان وٺي هندو حڪومت جي زوال تائين آھي.**

**\*\* جنت السنڌ مطابق- الور سنڌ جي قديم تختگاه، روھڙيءَ کان ستن ميلن جي مفاصلي تي، مھراڻ جي هڪڙيءَ شاخ جي اولهندي ڪپ تي، هڪ وسيع شهر هو، جو قدامت جي لحاظ کان آرياورٽ جي قديم شهرن هستناپور، اندر ڀرسا (دهلي) ۽ پتاليپترا (پاٽنا) جو ثاني هو. يوناني جاگرافي دانن مٿس ’موسيڪانوس‘ نالو رکيو هو. سندس پروارين ٽڪرين ۾ سون ۽ چانديءَ جون کاڻيون هيون. هوئن تسانگ شهر کي ’پيشان پوپولو‘ ۽ جنرل اليگزينڊر ڪنگهام ’رور پورا‘ (رورانگر) جي نالن سان لکن ٿا.<sup>(15)</sup> هن شهر کي چؤطرف مضبوط عالم پناه ڏنل هئي ۽ باغات ۽ محلاتن ڪري مشهور هو. شهر جي وچ ۾ ٻڌ جو مشهور مندر هو. عرب سياح ۽ جاگرافي دان پنهنجي پنهنجي لهجي ۾ هن شهر جا جدا جدا نالا**

لکن ٿا؛ مثلاً: مسعودي، جنهن هن شهر کي 942ع ۾ مهراڻ جي اوڀرندي واريءَ شاخ تي ڏٺو هو، سو 'الرور' لکي ٿو. ابن خرداذبه سنه 250ھ ڌاري 'رور' سڏيس ٿو؛ ابن حوقل واري نقشي ۾ سندس نالو 'الرور' ڏنل آهي، سيوطي پنهنجي ڪتاب 'مراصدالاطلاع' ۾ هن کي اهو ساڳيو نالو ڏنو آهي. شريف ادريسي، مشهور جاگرافي دان، سنه 560ھ (1165ع) ۾ الور کي 'رور' لکي ٿو. هن شهر جو هندي نالو 'اروڙ' آهي. ڇاڪاڻ جو هتي جا راجائون اروڙ ونسي خاندان مان هئا. مهراڻ جي شاخ جي متجڻ کان پوءِ هي شهر، جو ڪنهن وقت واپار ڪري ديسان ديس مشهور هو، ان جو زوال شروع ٿي ويو، اڄ سندس ڪنڊر هن شهر جي عظمت جي شاهدي ڏين ٿا.

\*\* نديءَ جي پيٽ ۾، اروڙ جي ڀر ۾، ٻه پٿر ڏسجن ٿا، جي شايد مهراڻ جي قديم وهڪري جا نشان ڏيکارين ٿا. جيتوڻيڪ اروڙ صدين تائين هندو راجائن جي گاديءَ جو هنڌ رهيو، پر اُتي هندو صنعت ۽ ڪاريگريءَ جا اهڃاڻ بلڪل ڪين ٿا ملن.

\*\* عربن سنڌ تي محمد بن قاسم اڳواڻي ۾ حملو ڪري اروڙ تي 711ع قبضو ڪيو، ۽ ان کان پوءِ اُتي ابو عاف بن قيس اسدي کي حاکم مقرر ڪيائين. ڄام فتح خان سمي جي ڏينهن ۾، مرزا پير محمد بکر جي ماڻهن کي سزا ڏيڻ لاءِ آيو، تڏهن اتي جي هڪ سيد ابوالغيث جي منت آزيءَ تي ماڻهن کي معافي ڏنائين ۽ اروڙ جو پرڳڻو سيد صاحب کي جاگير طور ڏنائين. جڏهن مرزا شاهه بيگ سکر تي قبضو ڪيو اتي بکر جي قلعي کي اونچو ۽ مضبوط ڪرڻ لاءِ اروڙ جي ڪوٽ جون سرون ڪٽائي انهيءَ ڪم ۾ آندائين. وري سن 930ھ: 1523ع ۾ سلطان محمود بکري مبارڪ خان کي اروڙ جو حاکم مقرر ڪيو، جو اڳ ماڻيلي جو حاکم هو.

\*\* اروڙ جي باري ۾ سفرياتي رپورٽون.

مسٽر اين. جي. مجمدر، سال 1929 - 1930ع جي قديم آثارن جي رپورٽ (Explorations in Sindh) ۾ لکيو آهي: ”اروڙ جي اتر-اوڀر پاسي، ڏاکڻيو روڊ تي، ننڍڙن دڙن جو جهڳٽو آهي، جنهن کي ”گڙهي گور“ سڏين ٿا. انهن جي اوچائي اٺن فوٽن کان مٿي نه آهي. جڏهن هڪ دڙي کي کوٽيو ويو ته ان مان ستينءَ يا اٺينءَ صديءَ جي سمي جون ڪيڏين منقش سرون نظر آيون، جن هن حقيقت جي ترجماني ڪئي ته عربن کان اڳ اروڙ ۾ هندو حڪومت رائج هئي. روهڙيءَ جي ڏکڻ ۾، ساڍن ٽن ميلن جي مفاصلي تي هاڪڙي جو ڳوٺ آهي، جنهن جي ۽ اروڙ جي وچ ۾ ناري کي پيارڻ لاءِ ڪاري آهي.

\*\* 1855ع ۾، ڪيپٽن ڪربي هن ناري کي کوٽيندي لکيو آهي ”وڏي ناري کي کوٽيندي اسان کي سرن جي ڪمر جو وڏو مقدار نظر آيو ۽ ڏهن فوٽن جي سطح هيٺان گهڻن گهرن جي بنياد جا آثار نظر آيا. انهن قتل آثارن مان نڪر جي نموني نموني جو سامان نظر آيو، جنهن ۾ پاڻي پيئڻ جا پيالا، ڪجيون، پاڻي لاءِ پاڻيون ۽ ٻارن جا رانديڪا هئا. ان ۾ ڪو شڪ نه آهي جو اڃا به ڪنهن ويجهي ۽ چڪ ۾ اهڙي کوٽائي ٿئي جا ڪنهن قديم اوائلي تواريخي بينڪ جو نمونو پيش ڪري.

\*\* ڊاڪٽر سورلي به 1956ع ۾ اروڙ ويو ڊاڪٽر سورلي اروڙ ۾ ور وڪڙ ڏنگا دڙا ڏٺا، جن ۾ برتنن جا بيشمار ذرا ۽ ڪي ٽامي جا سڪا مليا. پاڪستان جي قديم آثارن واري کاتي اروڙ جي باري ۾ پنهنجي 1964ع جي شماري ۾ هيئن لکيو آهي. ”قديم منارو ۽ اروڙ جا آثار روهڙي شهر جي ڏکڻ - اوڀر، چئن ميلن تي، سنڌو نديءَ جي اڀرندي ڪناري پسجن ٿا. اهي ديبل، نيرون، منصوره، محفوظ وغيره وانگر اسلامي سرزمين جو منظر ڏيکارين ٿا، جو عربن اٺين صدي عيسويءَ ۾ قائم ڪيو. سرزمين کي خزاني جي

مهوسين ۽ مٽيءَ جي کوٽيندڙن ڏاڍو ولوڙي ڇڏيو آهي، ۽ هر هنڌ کڏون آهن، جن مان سڙيل سرون پسجڻ ۾ پيون اچن. اهو بنياد، جنهن تي مسلمانن پنهنجو شهر ٺاهيو، سو ڪڇين سرن جو ٺهيل آهي ۽ ان جو گارو نڪرن جي ڌرن ۽ ٻين شين جو ٺهيل آهي. جو اسلامي دور جو مواد هٿ ڪيو يو آهي سو پٺيور جي اوائلي اسلامي سطح سان برابري ڪري ٿو.

\*\* اروڙ وٽان سنڌو درياھ تي بند چوٿين صدي هجريءَ ۾ سنڌو درياھ، هاڪڙي وٽان وهندو هئو. جڏهن اروڙ وٽان مٿس بند ٻڌائون ته رخ مٽائي ويو. هاڪڙي واري پاسي بدران، نئي واري پاسي ڏانهن وهڻ لڳو. درياھ جي رخ مٽائڻ سبب درياھ جي پاڻيءَ تي ٿيندڙ سموريون رونقون اوڏانهن ڦري ويون. خاص طور تي به، مڇي ۽ لوڙھ وغيره نئي طرف ٿيڻ لڳا. اڳي اهي اروڙ وارن وٽان کين تحفي طور ملندا هيا، جنهنڪري موت ۾ پاڻ به اروڙ وارن جي مڙماني ڪندا هيا. ان ڪري ماموئين هن بيت اندر پيشن گوئيءَ طور چيو آهي ته، شال اروڙ جو بند ٽٽندو ۽ درياءُ وري هاڪڙي واري پاسي ڏانهن سير ڪري وهندو. پوءِ نئي واري پاسي، جتي سمن جي حڪومت آهي، پاڻي نه وڃڻ سبب به، مڇي ۽ لوڙھ نه ٿيندا، جيڪي حاصل ڪرڻ لاءِ، کين وري هاڪڙي وارن ڏانهن، واجهائڻو پوندو ۽ لاڳاپا وڌائڻا پوندا.<sup>(16)</sup>

\*\* اڄ تائين راءِ گهراڻي جا پونئير پاڻ کي اروڙ ونسي سڏائيندڙ موجود آهن، جن بابت ڪتاب ”سنڌ جي هندن جي تاريخ“ ۾ لکيل آهي ته عربن جي ڪاھ وقت اتي اروڙ ونسين ۾ ڀاڄ پئي، ڪجهه وقت کان پوءِ ٿورا موتي اچي آباد ٿيا، سندن ونش وارا وري زلزلي سبب شهر جي اجڙڻ ڪري اتان لڏي ويا، جن مان گهڻا اڄ تائين بهاولپور ۽ ان جي پريان سنڌو نديءَ جي ٻنهي ڪنارن تي ۽ پنجاب جي پنجن ئي ندين جي ٻنهي ڪنارن تي پنهنجا ماڳ جوڙي وينا

آهن. انهيءَ مان ائين سمجھجي ٿو ته الور ۾ جڏهن لڏ پلاڻ ٿي تڏهن اتان جا ڪيترائي رهاڪو، ٻيڙين ۾ چڙهي نڪتا، پوءِ جن کي جتي بهتر لڳو اتي آباد ٿيا، هن وقت تائين اهي وڏي ويجهي اٽڪل پندرهن لک ٿيا آهن. منجهائن گهڻا گروءَ جا سڪ، ۽ ٿورا آريا سماجي، برهمو سماجي ۽ ديو سماجي آهن، پر سڀ اڄ تائين پاڻ کي ”اروڙونسي“ يعني اروڙ جي رهاڪن جو اولاد سڏائين ٿا. ڪي راجپوتانا ويا، ڪي سنڌ ڏي موٽيا ۽ شڪارپور کان قلات طرف ويا. وڌيڪ حقيقتون ۽ تفصيل اردو ٻوليءَ ۾ لکيل ڪتاب ”تواريخ اروڙ ونسي“ ۾ موجود آهن، جنهن موجب شرييت لالا رامچند وڪيل، لاهور ۽ مهتا ٽيڪچند بجاج وڪيل، چيف ڪورٽ ملتان جي اهي ٻئي صاحب پاڻ به اروڙ ونسي آهن.

\*\* اوائلي آريا دور کان اروڙ شهر جي آسودگي جي شاندار تاريخ ملي ٿي، ۽ محمد بن قاسم جي سنڌ تي ڪاه وقت به اروڙ سنڌ جي گادي جو هنڌ هئو، جنهن مان عربن کي وڏو خزانو مليو. عربن به پنهنجي دور ۾ ڪافي سال هن شهر کي گادي جو هنڌ رکيو ۽ پوءِ برهمڻ آباد ڀرسان منصوره شهر آباد ڪري، ان کي گاديءَ جو هنڌ بڻايائون، راءِ گهراڻي جي راجائن ۽ برهمڻن گهراڻي جي حڪومتن دوران هي شاندار شهر پنهنجي عروج ۾ هئو افسوس جو هيڏي وڏي شاندار ۽ پراڻي تاريخ رکندڙ شهر هن وقت نه صرف سرزمين تان مٽجي ويو آهي، ليڪن ان جي مضبوط ٻٽي قلعي جا ڪي آثار به نه ٿا ملن، ۽ نه وري هن جي قلعي جي پڪيڙ بابت ڪا ڄاڻ ملي ٿي. تاريخدانن ۽ محققن هن شهر جي عروج ۽ زوال جي تاريخ کي اڳتي وڌائيندا رهيا آهن، ليڪن هن قلعي جي بيهڪ ڪيئن هئي، ڪيتري اراضي تي ٺهيل هو، هن قلعي جا ڪيترا دروازا هئا ۽ ڪيترا مورچا هئا، سندن اڏاوت ڪيئن هئي ۽ اونچائي ڪيتري هئي، ان جي ڪا خبر پئجي نه ٿي سگهي. مون کي خاص افسوس آهي ته آرڪيالاجي جي ماهر محترم اشتياق انصاري صاحب کي

سنڌ جي ڪوٽ ۽ قلعن جي تحقيق ۽ سروي لاءِ سرڪاري طور تي پراجيڪٽ مليو هو، جنهن ٻين سڀني ڪوٽن ۽ قلعن جا تفصيل پنهنجي ڪتابن ۾ لکيا آهن، پر اروڙ بابت پراڻن تاريخي ڪتابن جي لکيل مواد کي ئي ورجايو ويو آهي. اشتياق صاحب هن قلعي بابت پنهنجي تحقيق موجب ڪا به سروي نه لکي آهي. جنهن ڪري قلعي جي ايراضي مورچن جو تعداد ۽ بناوت وغيره بابت ڪا به ڄاڻ نه ٿي ملي.

حڪومت کي اپيل ٿي ڪجي ته هن شهر اروڙ ۽ ان جي قلعي بابت جديد تحقيق ڪرائي وڃي ۽ سنڌ جي هن تاريخي ماڳ تي ڪو ميوزم قائم ڪري هن جا انگ اکر گڏ ڪري اتي رکيا وڃن، ته جيئن تاريخ سان دلچسپي رکندڙ ملڪي ۽ غير ملڪي ماڻهن کي هن تاريخي شهر ۽ قلعي بابت پوري ڄاڻ ملي سگهي.

-----

روزاني يڪتا 29 نومبر 2019 ع

حوالا:

- (1)- ”جنت السنڌ“ صفحو 76، رحيمداد خان مولائي شيدائي.
- (2)- ”جنت السنڌ“ صفحو 78، رحيمداد خان مولائي شيدائي.
- (3)- ”سنڌ عرب دور“ صفحو 746، ڊاڪٽر ممتاز حسين پٺاڻ.
- (4)- ”جنت السنڌ“ صفحو 77، رحيمداد خان مولائي شيدائي.
- (5)- ”مهاڀارت“ انگريزي ترجمو (پي. سي. راءِ) جلد 02، صفحو 562.
- (6)- ”دي انٽلس ائنڊ ائنٿيڪيٽيز آف راجستان“ (جي. ٿاڊ) جلد پهريون، صفحو 61.
- (7)- ”جنت السنڌ“، مولائي شيدائي صفحو 71.
- (8)- ”دي انٽلس ائنڊ ائنٿيڪيٽيز آف راجستان“ (جي. ٿاڊ) جلد 01، صفحو 61.

- (9)- ”ايشيئٽڪ ريسرچ“ (سر ڊبليو. جونس) جلد 02، صفحو 128.
- (10)- ”تاريخ تمدن سنڌ“، رحيمداد خان مولائي شيدائي، صفحو 73.
- (11)- ”پراچين سنڌو سڀيتا جو نظارو“ دوار ڪا داس رو جيرام، صفحو 101.
- (12)- ”تاريخ معصومي“، مير محمد معصوم بکري، ايڊيشن ٽيون 2006ع، ڇپائيندڙ، سنڌيڪا اڪيڊمي ڪراچي.
- (13)- ”قديم سنڌ- ان جا مشهور شهر ۽ ماڻهو“ مرزا قليچ بيگ، ايڊيشن: چوٿون 1999ع، ڇپائيندڙ: سنڌي ادبي بورڊ ڄام شورو.
- (14)- ”جنت السنڌ“، صفحو 74، رحيمداد خان مولائي شيدائي.
- (15)- ”جنت السنڌ“ باب ٻيون، رحيمداد خان مولائي شيدائي.
- (16)- ”ماڳن مڪانن جي نالن تي مشتمل پهڪا ۽ ڇوڻيون“ انجنيئر عبدالوهاب سهتو.





## ڪالڪا مندر

اسين اروڙ جا آثار ڏسڻ کان پوءِ ڪالڪا مندر پهتاسين. ڪچي ٽٽل ڦٽل رستي تي تقريبن 3 ڪلوميٽر پنڌ ڪيوسين ته هن مڪ رستي جي ساڄي هٿ تي هڪ ٻيو رستو آهي، جنهن تي مڙندي ئي ڪبي هٿ تي ڪالڪا ماتا جو تاريخي مندر آهي. مندر هڪ اونچي ٽڪريءَ تي آهي. ٻاهرين وڏي دروازي کان اندر احاطي ۾ گاڏي بيهاري پڪي ۽ ڪشادين ڏاڪڻين تي چڙهي مٿي مندر تي پهتاسين، ڏاڪڻين جي ٻنهي پاسن کان رهائش ۽ پوڄا پات لاءِ وڏا وڏا حال ۽ عمارتون ٺهيل آهن، ڏاڪڻين جي ختم ٿيڻ کان پوءِ مندر جو وڏو صحن آهي، صحن جي ٻنهي پاسن کان به رهائشي وڏا حال آهن ۽ هڪ وڏو ڪليل دالان ياترين جي کاڌي خوراڪ لاءِ مخصوص آهي، ۽ آخري چيڙي تي اصل مندر هڪ غار اندر آهي، جنهن جي ٻاهران به هڪ وڏو حال ٺهيل آهي جتي مندر جا رکوالا ۽ پوڄاري ويٺا هئا. جن اتي اچي اسان جو آڌر ڀاءُ ڪيو، مون ساڻن پنهنجو پياري سليم مهر ۽ ايڊووڪيٽ رفيق چاچڙ جو تعارف

ڪرايو ۽ ٻڌايوسين ته اسان هن تاريخي مندر جي معلومات ڄاڻڻ چاهيون ٿا. مندر جي برهمڻ چيو ته اچو پهريان اوهان کي اصل مندر ۽ ڪالڪا ماتا جو درشن ڪرايان، پوءِ اچي ڪچهري ڪيون ٿا، هن مندر جو اندريو دروازو ڪوليو ۽ اسين سندس پويان غار اندر مندر ۾ داخل ٿياسين، اندر هڪ وڏو ۽ ڪشادو غار هئو جنهن ۾ داخل ٿيندي ئي سامهون تقريبن 20 فوٽن جي مفاصلي تي ڪالڪا ماتا جي اصل قدرتي مورت جيڪا قدرتي پٿر تي نمودار ٿيل هئي ان جو درشن ڪيوسين، اندر ڪهي هٿ تي غار اندر هڪ بي قدرتي راهداري هئي جنهن جي ٻنهي پاسن کان ديوين ۽ ديوتائن جون مورتيون سجايل آهن، هي هڪ وڏو غار آهي ۽ اندر روشني لاءِ بجليءَ جو سنو انتظام ٿيل آهي، برهمڻ اسان کي غار جي راهداريءَ جي آخر ۾ وٺي ويو، جتي هڪ گول سوراخ نما ٻيو غار ڏيکاريا ۽ ٻڌايائين ته هي سرنگهه آهي، جيڪا هتان کان سيوڻ ۽ پوءِ هنگلاج تائين پهچندي هئي. جنهن رستي ڏکين ڏينهن ۾ پوڄاري محفوظ سفر ڪندا هئا، هاڻي هيءَ سرنگهه لتجي بند ٿي ويئي آهي. مون کي ياد آيو ته اهڙي ئي هڪ سرنگهه مون مڪليءَ جي شنگهه پواني مندر ڀرسان به ڏني آهي، جنهن لاءِ به چيو ويندو آهي ته هي سرنگهه پڻ هنگلاج تائين هوندي هئي، جيڪا پڻ هاڻي بند ٿي ويئي آهي ۽ مون پڙهيو آهي، ته اهڙي قسم جون خفيہ سرنگهون وڏي محنتن ۽ خرچ سان ٺهرايون وينديون هيون ته جيئن مخالف مذهبن جي حڪومت هوندي به پنهنجي تحريڪن کي جاري رکڻ لاءِ محفوظ سفر ڪري سگهجي. اسين برهمڻ سان گڏ غار کان ٻاهر آياسين ۽ حال ۾ اچي ويٺاسين، هن اسان کي ٻڌايو ته هي مندر قدرتي طور ٽڪريءَ جي هيٺان تعمير ٿيل آهي. اصل مندر ته غار ۾ قائم ٿيل آهي. برهمڻ جو چوڻ هو ته ڪيترا ئي لک سال اڳ ۾ ڪالڪا ديوي هن جاءِ تي ڪنهن ديوتا جي حڪم تي هڪ ظالم ۽ شيطان صفت وجود کي

شڪست ڏني ۽ ان وقت جي ماڻهن کي ظلم ۽ جبر کان آزادي ڏياري هئي، انڪري هتي سندس پوڄا لاءِ مندر آباد ٿي ويو. مون برهمڻ کان پڇيو ته سائين آءُ مڪليءَ جي شنگهه پواني مندر به ويو آهيان، ۽ اسان دوستن ۾ هڪ بحث هتي ايندي ٿيو آهي، جنهن ۾ منهنجو رايو آهي ته ڪالي مٿا، ڪالڪا ۽ شنگهه پواني مٿا هڪ ئي ديوي جا نالا آهن، جڏهن ته سليم مهر صاحب جي راءِ آهي ته اهي الڳ الڳ ديويون آهن. اوهان اسان کي ان بابت ٻڌايو ته حقيقت ڇا آهي پوڄاريءَ، جواب ڏنو ته اصل ۾ هڪ ئي مٿا جا هي ست روپ آهن، مٿا هڪ آهي، جيڪا مختلف علائقن ۽ مختلف وقتن ۾ مختلف نالن سان سڏي وڃي ٿي ۽ سندس پوڄا ڪئي وڃي ٿي، هن جا نالا مٿا ديوي، ديوي مان، مها ڪالي، ڪالي مان، ڪالي مٿا، ڪالڪا، مٿا شنگهه پواني به آهن، ۽ اسان جي ڌرم جو سڀ کان وڏو ديوتا شو ديوتا کي مڃيو وڃي ٿو، جيڪو ڪالي مٿا جو مڙس هئو، هنن کي وڏو ديوتا ۽ وڏي ديوي مڃيو وڃي ٿو. پوڄاريءَ ٻڌايو ته هن مندر تي نورائڙيءَ ۾ وڏو ميلو لڳي ٿو ۽ ديوي کي هزارين ناريلن جي پيٽا ڏني ويندي آهي. هتي مٿا شنگهه پواني مندر (مڪليءَ) جو ذڪر به ڪندو هلان ته ڪراچيءَ کان نئي ويندڙ رستو جڏهن مڪليءَ جي ٽڪريءَ تان هيٺ نئي شهر ڏي لهي ٿو ته بلڪل اُن هنڌ سڄي هٿ تي هي مندر آهي. هيءُ مندر هندو ڌرم جو وڏو ۽ قديمي مندر آهي. هن مندر جو اصل نالو ”مٿا شنگهه پواني مندر“ آهي. مٿا شنگهه پواني جيڪا ڪالي ديويءَ ۽ ڪالي مٿا جي نالي سان به مشهور آهي. هن مندر ۾ به مٿا شنگهه پوانيءَ جي قدرتي مورتِي آهي، جنهن ڪري هيءُ مندر قديمي دور کان هندو ڌرم جو هڪ اهم زيارت گاهه آهي. هتي پري پري کان زيارتي اچن ٿا. هن مندر جي هڪ ٻي به خاص اهميت آهي ته هنگلاج وڃڻ وارا ياتري هن مندر تي پهچي پوءِ هتان پنهنجي ڌرمي ياترائن لاءِ پنهنجو سفر شروع ڪن ٿا. سڄي برصغير خاص ڪري رڻ ڪڇ ۽ راجستان کان هنگلاج لاءِ وڃڻ وارا ياتري پهرين

هن مندر تي پهچندا آهن. هتي ڦڙرتي مورتِيءَ کان سواءِ ڪالي ماتا ديوي ۽ هندو ڌرم جي ٻين اهم اوتارن ۽ ديوتائن جون مورتيون به رکيل آهن ۽ هيءُ مندر ڪالڪا جي مندر طور به مشهور آهي. هن مندر جي ڀر سان هڪ غار به آهي. جنهن لاءِ مختلف وقتن جون مختلف ڏند ڪٿائون موجود آهن. هن غار لاءِ چيو وڃي ٿو ته شاھ عبداللطيف ڀٽائي هن غار ۾ اندر داخل ٿيو ۽ سڌو وڃي هنگلاج نڪتو. اهڙيءَ طرح جون ڏند ڪٿائون ڀٽائي صاحب کان اڳ جي هندو سامين ۽ ساڌوئن لاءِ به مشهور آهن. رحيمداد خان مولائي شيدائي اروڙ جي ڪالڪا مندر بابت لکي ٿو ته عربن جي ڪاھ وقت اروڙ سنڌ سلطنت جي گاديءَ جو هنڌ هئو، ۽ هي مندر تمام وڏو مندر هئو، هتي هڪ سوار جو مجسمو رکيل هئو. جيڪو سڄو هيرن ۽ جواهرن سان جڙيل هئو ۽ شهر وارن محمد بن قاسم سان آڻ مڃڻ لاءِ جيڪي شرط رکيا هئا انهن ۾ هڪ شرط هن بت جي سلامتيءَ لاءِ به هئو، جيڪو محمد بن قاسم سڀن شرطن سميت قبول ڪيو هئو ۽ پوءِ اروڙ جي قلعي جا دروازا سندس لاءِ کوليا ويا هئا.<sup>(1)</sup>

مندرجي مک پوڄاريءَ سان اسان جي جيڪا ڪچهري ٿي ان ۾ هن اسان کي هندومت ۽ ڪالي ماتا بابت ڪافي ڄاڻ ڏني باقي مندر يا اروڙ جي قلعي بابت ڪا تاريخي ڄاڻ هن کي به نه هئي ۽ نه وري اروڙ جي آثارن بابت ڪا هن کي خاص خبر هئي. هن مذهب بابت پنهنجي وڏڙ کان ٻڌل ڳالهيون ئي ٻڌائيون، اسان هن کان موڪلائي مندر کان ٻاهر نڪتا سين، مندر ننڍي ٽڪريءَ تي آهي جنهن جي پويان وڏو پهاڙ نظر اچي ٿو ۽ آسپاس ننڍيون وڏيون ٽڪريون آهن، جن سڀن جي وچ ۾ هي مندر پري کان تمام خوبصورت منظر پيش ڪري رهيو آهي. خاص طور مندر پويان وڏي پهاڙ جو سڀن کان منفرد حسين نظارو آهي، مندر جي سامهون به پهاڙ آهي جنهن جي دامن ۾ سرڪاري اسڪول قائم آهي. حوالا: ”جنت السنڌ“، رحيمداد خان مولائي شيدائي، صفحو 74.



### مومل جي ماڙي

سال 2018ع نومبر جي مهيني ۾ سکر جي تاريخي ماڳن کي ڏسڻ لاءِ ويس ته هڪ ڏينهن تاريخ 15 جي صبح تي مانوارو دوست آغا غلام نبي مون کي ”الفرقان ليبرري“ تي وٺي هليو، جيڪا محترم فقير امان الله ماڪا پنهنجي مدد پاڻ تحت قائم ڪئي آهي. هتي مختلف قسمن جا سوين قرآن شريف- تفصير ۽ ترجما موجود آهن ۽ ديني تعليم سائنسي انداز ۾ مفت ڏني وڃي ٿي. فقير امان الله ماڪا ۽ سندس ڀاءُ ڊاڪٽر محمد اسماعيل صاحب سان سٺي ڪچهري ٿي ۽ موڪلائيندي فقير سائين قران شريف جو ترجمي سان مڪمل آڊيو سيٽ مون کي تحفي طور ڏنو ۽ مون پنهنجو ڪتاب ”سند سپيتا“ امان الله ماڪا صاحب کي پيش ڪيو. هن فقيري شخصيت جي مالڪ هڪ جديد ۽ خوبصورت ليبرري قائم ڪئي آهي کيس لک شابسون.

ماڪا پائرن کان موڪلائي مومل جي ماڙي (ماٿيلو) روانا ٿياسين، سکر کان نيشنل هاءِ وي رستي روھڙي کان گهوٽڪي پهتاسين، شهر کان پهريان ميڪدونلڊ جي خوبصورت پارڪنگ تي آغا صاحب ڪار بيهاري چيائين ته سائين مانجهاندو ڪيون ته پوءِ ٿا اڳتي هلون. پوءِ اندر حال ۾ آياسين ته حال به تمام خوبصورت سينگاريل ۽ صاف سٺو هو بلڪل بر ۾ بهاري لڳي پئي هئي، هتي ڪجهه دير ۾ کائي پي اڳتي روانا ٿياسين ۽ گهوٽڪي شهر مان گذري ماٿيلو ويندڙ رستي سان تقريبن 12 ڪلوميٽر سفر ڪري ماٿيلو پهتاسين. ماٿيلو هڪ ڳوٺ يا ننڍڙو شهر چئي سگهجي ٿو، جتي مک رستي تي ڪافي دوڪان آهن جن کان سواءِ هڪ بازار به آهي، جنهن مان گذري پچائيندي پچائيندي وڃي مومل جي ماڙي (نند ڪوٽ) تي پهتاسين. ڪوٽ کان پهرين ئي ”مومل جي ماڙي“ نالي هڪ ننڍو ليڪن خوبصورت ميوزم به ٺهيل آهي جيڪو عام طور تي بند رهي ٿو، ان وقت سرڪاري طور اتي ڪو به ملازم مقرر ٿيل نه هيو جنهن ڪري ميوزم جي سنڀال پاڙي ۾ رهندڙ ڳوٺاڻا ڪري رهيا هئا ۽ ميوزم جي تالي جي چاٻي به انهن وٽ ئي هئي، چاٻي وارو ماڻهو موجود نه هئو جنهن کي فون ڪري گهرايو ويو، جيستائين هو اچي، اسين هڪ ٻئي پاڙيسريءَ جنهن کي ڪوٽ ۽ ماڙيءَ بابت ڪافي معلومات هئي، ان کي ساڻ ڪري ڪوٽ تي وياسين، ڪوٽ مٿاهين دڙي تي آهي، جنهن جي اڳئين ديوار، مورچا ۽ هڪ پاسي واري ديوار جو ڪجهه حصو زبون حالت ۾ موجود آهن. مک دروازي کان مٿي چڙهڻ لاءِ هڪ ڊگهي ڏاڪڻ آهي، جنهن تان چڙهي اسين مٿي ڪوٽ جي اندر پهتاسين. ڪوٽ جو وڏو حصو ڊهي پٽ تي ويو آهي، جنهن جي زمين تي قبضا ڪري گهر ٺاهيا ويا آهن ۽ هڪ ڪنڊ تي سرڪاري اسپتال پڻ ٺهيل آهي، باقي بچيل حصي کي بچائڻ لاءِ ثقافت کاتي پاران

لوهي ڪاردار تارن جو لوڙهو لڳايو ويو آهي. جنهن ڪري هي اڳيون حصو محفوظ ٿي سگهيو آهي مڪ دروازي جي سامهون ڪوٽ اندر ثقافت کاتي پاران ڪجهه سال اڳ کوٽائي ڪرائي وئي هئي جنهن هنڌ مومل جي ماڙيءَ جا بنياد ظاهر ٿيا آهن کوٽائيءَ مان پڪيون سرون ۽ انهن جو ٺڪراڻو نڪتل آهي، جنهن مان هڪ پڪي سر موجود هئي جيڪا اسان کي ڏيکاري ويئي، جنهن کان پوءِ اسين ڪوٽ جي پوئين پاسي کان ڦري اچي ميوزم تي پهتاسين.

### قلعي جي تاريخ

هي قلعو سنڌ جي راءِ گهراڻي جي حڪومت ۾ ٺهرايو ويو هئو، اڳوڻي دور ۾ هن طرف اروڙ (جيڪو سنڌ جي گاديءَ جو هنڌ هئو) کان ملتان (سنڌ جي هڪ صوبي جي گاديءَ وارو شهر) ويندڙ شاهي رستي تي هي هڪ وڏو ۽ مضبوط قلعو هئو، جنهن ۾ هميشه وڏي تعداد ۾ سوار ۽ پيدل فوج رهيل هوندي هئي، جيڪا ٻاهرين حملي آورن کي اروڙ تي ٿيندڙ حملي کان پهريان ئي رستا روڪ ڪندي هئي ۽ امن جي ڏينهن ۾ واپارين ۽ مسافرن جي حفاظت ڪندي هئي.

هن قلعي بابت رحيمداد خان مولائي شيدائي لکي ٿو ته راءِ گهراڻي جي ڪل پنجن راجائن سن 450ع کان سن 662ع تائين اروڙ ۽ سنڌ تي حڪومت ڪئي. سندن حڪومت جون حدون اتر ۾ ڪشمير، قندار، هيلمند تائين الهندي ۾ ڪرمان جي وادي نور مٿسور تائين ڏکڻ ۾ سوت ۽ اوڀر ۾ چتور ڳڙھ به سندن ماتحت هو. هن سلطنت اندر اچ، ماٿيلو، سيورا ۽ ماٿو، سيوستان، نيرون ڪوٽ، اروڙ، برهمڻ آباد ۽ ديبل مشهور قلعا هئا.<sup>(1)</sup>

\*\* عربن جي سنڌ فتح ڪرڻ بعد سنڌ تي سومرن جي حڪومت جي آخري دور دوران ماڻيلو آزاد رياست هئي، جنهن تي راجا نند (گجر) جي حڪومت هئي ۽ سندس گاديءَ جو هنڌ هي قلعو هئو، جنهن ڪري هن کي نند ڪوٽ سڏيو ويندو آهي. هيءَ رياست سنڌ جي درياھ جي کاٻي پاسي موجوده گهوٽڪي ضلعي کان بدين ۽ راجستان تائين ڦهليل هئي، ۽ انوقت ۾ ڦٽي ويل اروڙ به هن رياست جو حصو هئو. راجا نند کي 9 ڏيئرون هيون جن ۾ ٻيو نمبر ڌيءَ جو نالو مومل هئو، جيڪا سڀني ڀينرن کان سياڻي ۽ خوبصورت هئي ۽ راجا نند جي حڪومتي وهنوار ۾ صلاحڪار ۽ مددگار به هئي.

\*\* محمد صديق ميمڻ (ايڊيشنل ڊپٽي ڪمشنر سکر جنهن 23 مارچ 1982ع تي ماڻيلي جي قلعي جو معائنو ڪيو هو. تنهن پنهنجي هڪ ماڻيلو جي قلعي بابت مضمون ۾ لکيو آهي ته راءِ سھاسي سن 630ع ۾ هن شهر وارن تي ڍل انهيءَ شرط تي معاف ڪئي ته اتي هڪ مضبوط قلعو اڏي تيار ڪري ڏيندا. ماڻيلو ته مٿي هجڻ ڪري مشهور ٿيو ليڪن هن شهر کي مومل جي ماڙي ان لاءِ چيو وڃي ٿو ته مومل جي چوڻ تي راجا نند ڪوٽ اندر مومل لاءِ هڪ عاليشان ماڙي ٺهرايائين.<sup>(2)</sup>

\*\* مومل راڻي جي عشق تمام گهڻي مشهوري ماڻي جنهن ڪري راجا نند جو هي ڪوٽ جيڪو رياست جي گاديءَ جو هنڌ ۽ سندس گهراڻي جي مستقل رهائش هئو، انڪري ظاهر آهي ته سندس سڀني ڏيئرون هتي ئي ڄايون هونديون ۽ هتي ئي وڏيون ٿيون هونديون ۽ ٻيو نند ڪوٽ جيڪو موجوده بدين ضلعي جي شهر جاتيءَ کان 9 ڪلو ميٽر جي پنڌ تي آهي، جتي راجا نند سخت گرمين جا ڏينهن گذاريندو هئو، ڇو ته اتر سنڌ جي علائقي ۾ سخت گرمي ٿئي ٿي ۽ لاڙ ۾ سمنڊ جي ڪري آب هوا گهٽ گرم ۽



سرد رهي ٿي انڪري راجا نند گرميون لاڙ ۾ گذاريندو هئو، مومل راڻي جي عشق ڪري هي ٻئي نند ڪوت مومل جي ماڙي سڏجڻ لڳا. هنن ٻن ڪوٽن کانسواءِ مومل پاڻ به (ان وقت ۾ راجستان به سنڌ جو حصو هئو جيڪو هن وقت هندستان ۾ آهي) راجستان ۾ ڪاڪ نديءَ ڪناري هڪ طلسماتي ڪاريگريءَ سان محل جوڙايو هو، جتي ويهي اعلان ڪرائيائين ته جيڪو به راجا راڻو يا شاهوڪار هن ڪاڪ محل جي طلسم کي پار ڪري اچي مون تائين پهچندو ته ان سان شادي ڪندس ۽ نه پهتو ته سندس سڀ دولت منهنجي ٿي ويندي. اهڙي، اعلان ڪري ڪيئي شاهوڪار آيا جيڪي مري ۽ نتيجي ويا پر راڻي سڀ طلسم پار ڪري وڃي مومل ماڻي، جنهن ڪري ڪاڪ محل به مومل جو ماڳ آهي ۽ جڏنهن راڻي کي همير سومري قيد ڪري ڇڏيو ۽ مومل سندس تلاش ۾ آمروڪوت ٻاهران اچي راڻي کي ريجهاڻ لاءِ ماڙي جوڙائي اتي رهي ۽ نيٺ راڻي جي واپس نه ورتڻ ڪري باهه جي مچ ۾ پاڻ ساڙي پنهنجو انت آندائين ته هي ماڳ به مومل جي ماڙي سڏجي ٿو مطلب ته راجا نند جي ڪوٽن ۽ ماڙين جي مشهوري مومل جي نالي سان مشهور ٿي وئي.

\*\* ماڻيلي وارو نند ڪوت (مومل جي ماڙي) راءِ گهراڻي جي دور حڪومت ۾ نهيو جيئن ته راءِ سهاسي ٻئي پنهنجي حڪومت دوران مختلف ڇهن علائقن ۾ قلعا جوڙائڻ تي ڍل جي معافي جو اعلان ڪيو، جنهن ڪري ماڻيلي ۾ آمر راجپوت هي قلعو جوڙايو هئو راءِ گهراڻي جو دور 450ع کان 632ع تائين رهيو. هن گهراڻي جا پنج راجا رهيا، جنهن کان پوءِ برهمڻ دور شروع ٿيو جيڪو پڻ سنڌ تي امن ۽ ترقيءَ وارو دور رهيو، راجا ڏاهر جي دور ۾ محمد بن قاسم سنڌ فتح ڪئي ۽ اروڙ جي فتح کان پوءِ جڏهن اچ ۽ ملتان کي فتح ڪرڻ لاءِ روانو ٿيو ته شاهي رستي تي هن کي نند

ڪوٽ مان سخت مزاحمت ٿي، جنهن ڪري کيس خندقون ڪوٽائي ڇاوڻي هڻي هتي رهڻو پيو. نند ڪوٽ تي منجنيڪن سان حملو ڪري فتح حاصل ڪيائين ۽ سندس سپاه جو هتي وڏو قبرستان به آهي.<sup>(3)</sup>

\*\* جنهن کان پوءِ وري سومرا دور جي مشهور جنگ جيڪا چنسير جي چرچ تي ٿي ۽ هندستان جي بادشاه علاؤ الدين خلجي جي فوج جيڪا سلار خان جي سرداري ۾ سنڌ تي ڪاهي آئي، اها جنگ به ماڻيلي جي ميدان تي لڳي جيڪو هن نند ڪوٽ کان 10 ڪلو ميٽر جي مفاصلي تي آهي. جنهن کان پوءِ سمن جي دور ۾ به هي قلعو پنهنجي شان شوڪت سان قائم رهيو، پوءِ ارغونن جي دور ۾ شاھ حسن ارغون هن قلعي کي بغاوت جي خدشي کان ٽوڙايو ۽ مغلن به هن ڪوٽ تي حملو ڪيو هو جن کي پڻ مزاحمت ڪي منهن ڏيڻو پيو هو. انگريزن ۽ ميرن جي آخري معرڪن ۾ مير شير محمد ٽالپور، انگريزن سان وڙهندي ماڻيلي طرف روانو ٿيو جتي انگريزن اڳتي هن قلعي جي قلعا بندي ڪري ڇڏي هئي، مير شير محمد راولو بند وٺي ڇانڊڻ ۾ پنهنجا خيما ڪوڙيا ۽ انگريزن سان جنگ ڪرڻ جي حڪمت عملي جوڙڻ لاءِ مصلحت ڪرڻ لڳا. ڇانڊڻ اصل ڇانو يا چنو هيو جيڪو لغارين ٺاهيو هيو ان بعد هن چني ڳوٺ جي شڪل اختيار ڪئي جيڪو اڄ جي دور ۾ به هڪ تمام وڏي ڳوٺ جي شڪل ۾ ميرپور ماڻيلي تعلقي ۾ موجود آهي. مير شير محمد، مير عبدالله خان ۽ ٻيا ٽالپر پنهنجي بچيل ڪچيل لشڪر سان هن قلعي تي هڪ زوردار حملو ڪيو جنهن ۾ هو سوڀارا ٿيا. هن جنگي معرڪي ۾ مير شير محمد ٽالپر جا ٻه گهوڙي سوار جنگي جوڌا دريا خان لغاري ۽ غلام حسين لغاري شهيد ٿيا ۽ ان ئي غلام حسين لغاري جي نالي تي قائم ٿيل ڳوٺ، داد لغاري ۽ ميرپور ماڻيلي جي وچ تي اڄ به موجود آهي.<sup>(4)</sup>

ماتيلي جي قلعي کي وڏي ۾ وڏو نقصان انگريزن جي دور ۾ ٿيو، جو هن علائقي ۾ تعمير ٿيندڙ ريلوي جي پٽڙي ۾ ماتيلي جي قلعي جي پکين سرن کي ڪنڪريٽ طور استعمال ڪيو ويو. جنهن کان پوءِ هي تاريخي قلعو برباد ٿي ويو ۽ لاوارث رهڻ ڪري هتي قبضا ٿي ويا.<sup>(5)</sup>

\*\* مشهور محقق ڊاڪٽر گربخشاڻي به شاهه جي رسالي ۾ لکيو آهي ته ماتيلو جي ڪوٽ جو بنياد پهريائين راءِ گهراڻي سال 495 ع ڌاري وڌو هو.<sup>(6)</sup>

هن قلعي بابت هڪڙو بيت ماتيلي جا ماڻهون اڪثر ٻڌائين ٿا، هن مان پڻ تاريخي ڄاڻ ملي ٿي.

پهرين سر ڪوٽ ۾ هنئين ڄام پڙن،  
 ٿورا ورهيه ٿهيم هئا، آيو وارو وريامن،  
 ڪوٽ اسري تيار ٿيو نو سئو ويهه ورهين،  
 تهان پڄاڻان ٿا چون بادشاهي راجا نند جي.

هن بيت مان معلوم ٿئي ٿو ته قلعي تي بالترتيب ڄام پڙن، ٿهيمن ۽ وريامن جو ڪنٽرول 920 ورهين تائين رهيو آهي ۽ پوءِ راجا نند جي قبضي هيٺ آيو هوندو ۽ بيت مان اهو به محسوس ٿئي ٿو ته قلعي جي اڏاوت جو آغاز ڄام پڙن ڪيو.

\*\* هتي جي ميوزيم ۾ ٽي وڏا حال ٺهيل آهن، جن مان هڪ حال ۾ ڪوٽ مان مختلف وقتن تي مليل تانون جا ٽڪڙا ۽ سڪا رکيل آهن، ٻيو حال آفيس طور استعمال ۾ آهي ۽ ٽيون به ادبي گڏجاڻين لاءِ مخصوص آهي، هن ڪوٽ جي سائنسي تحقيق ٿيڻ گهرجي، هتي صدين جي تاريخ دفن ٿيل آهي ۽ صدين تائين سنڌ جو مضبوط دفاعي قلعو رهيو آهي، انڪري هي سنڌ جو وڏو تاريخي ورثو آهي. سنڌ حڪومت کي اپيل ڪجي ٿي ته هن تاريخي ڪوٽ

جي حدن مان قبضا ختم ڪرائي ڪوٽ کي اصل حالت ۾ بحال ڪرڻ گهرجي ڇو ته هي هڪ اهم تاريخي ورثو آهي. واپسي تي گهوٽڪي شهر ۾ اديب ۽ سماجي اڳواڻ رثوف پارس دايو سان سندس گهر ملاقات ڪئي سون هن جاکوڙي دوست نند ڪوٽ بابت ڪافي معلومات وٺڻ ڪئي هي هڪ همدرد ۽ پرخلوص انسان آهي. دايو صاحب کان موڪلايوسين ته رات ٿي وئي هئي، جنهن ڪري واپس سکر روانا ٿياسين ۽ سڌو سينئر ايڊوڪيٽ امان الله ملڪ جي جاء تي پهتاسين جتي منهنجي مان ۾ امان الله صاحب پاران دعوت رٿيل هئي. جتي سکر شهر جا سينئر وڪيل ۽ ٻيا معزز شهري پڻ مدعو هئا جن سڀن سان ڀرپور ڪچهريون ٿيون.

### \*\*\* مومل راڻي جو قصو

سنڌ جي ماڻيلي واري ڀاڱي تي، گجر ذات جو راجا نند حڪومت ڪندو هو. کيس دولت ڪئي ڪرڻ ۽ شڪار ڪرڻ جو ڏاڍو شوق هوندو هو. هڪ ڀيرو ڪنهن جانور جو شڪار ڪري، آن جوڌند هت ڪيائين، ۽ ان جي مدد سان پنهنجو سمورو خزانو درياء جي پيٽ ۾ لڪائي ڇڏيائين.

راجا نند کي نو نياڻيون هيون. منجهائن مومل سڀني کان وڌيڪ سهڻي سياڻي هئي. راجا به کيس ڏاڍو پائيندو هو. انڪري اهو جادوئي ڏند کيس سنڀالي رکڻ لاءِ ڏنائين، پر ڏند جي اصلي راز جو نه ٻڌايائين.

هڪڙي جادوگر کي ڪنهن طرح راجا جي لڪايل خزاني جي پروڙ پئجي ويئي، سو هڪ ڏينهن جڏهن راجا شڪار تي ويل هو ته هو مومل ساڻ نڳي ڪري اهو ڏند وٺي، درياھ مان سمورو خزانو ڪڍي غائب ٿي ويو. راجا جڏهن شڪار تان موٽيو ته کيس

ڏند وڃائڻ جي خبر پئي. هو مومل تي ڏاڍو ناراض ٿيو، پر سندس ڌيءُ آتت ڏنس ته ايترو خزانو آئون اوهان کي گڏ ڪري ڏيندس.

مومل پيءُ کان موڪل وٺي، ڪاڪ ڪنڌ تي هڪڙي ماڙي اڏائي ۽ پنهنجي ڀيڻ سومل ۽ نوڪرياڻين کي ساڻ وٺي اتي رهڻ لڳي، هن پنهنجي چالاڪيءَ سان ماڙي جي چوڌاري جادوءَ جو باغ تيار ڪرايو ۽ ان تي رهڻ لڳي ۽ ان جي وچان لنگهندڙ سوڙهي رستي تي خوفناڪ جادوئي جانور بيهاري ڇڏيا. جن جي ڊيچاريندڙ رڙين تي وڏا وڏا بهادر به ڏڪي ويندا هئا. ان کان سواءِ ڪيترائي گمراه ڪندڙ ۽ خطرناڪ جادوئي ڪيل پڻ تيار ڪرائي رکيائين.

جڏهن ڪاڪ محل جي ڪناري تي اهو جادوئي محل تيار ٿي ويو ته مومل عام اعلان ڪرايو ته جيڪو شهزادو باغ مان لنگهي مومل وٽ سلامتيءَ سان پهچندو، اهو ساڻس شادي ڪندو. ٻي حالت ۾ کيس پنهنجي مال ۽ سامان تان هٿ ڪڍڻو پوندو.

مومل جي سونهن جي هاڪ ٻڌي ڪيترائي شهزادا آيا، پر پنهنجو ڌن دولت ڦرائي ويا. ان وقت عمرڪوٽ جو بادشاهه همير سومرو هو. هڪڙي ڏينهن هو پنهنجي ٽن وزيرن سان گڏجي شڪار تي نڪتو. راڻو مينڌرو سوڍو انهن سڀني ۾ بهادر ۽ عقلمند هو ۽ همير سومرو جو سالو به هو. رستي تي هڪ فقير مليو، مومل ۽ ان جي ڪاڪ محل بابت پنهنجي روڻيداد ٻڌائي. انهيءَ ڳالهه چئي يارن جي دل ۾ مومل حاصل ڪرڻ جو شوق پيدا ڪري ڇڏيو. پوءِ ته چارئي جڻا پنهنجو ڀاڳ آزمائڻ لاءِ ڪاڪ محل ڏانهن روانا ٿيا. اتي پهچي ماڙيءَ جي ٻاهر رکيل پير تي ڏونڪو هنيائون ته سيڪاريل نوڪرياڻي ناتر ٻاهر آئي ۽ سندن اچڻ جو اطلاع وڃين اندر ڪيائين.

ٿوري دير کان پوءِ ناتر طعام ڪڍائي اچي سندن اڳيان رکيو. راڻي مينڌري پنهنجي تنهي ساٿين کي اهو ڪاڻڻ کان منع

ڪئي ۽ ان مان ذرو ڪڍي ڪٿي ڪي ڏٺو. جيڪو ڪاٺ سان ئي مري ويو. ناتر پوءِ ٻيون به اٽڪلون ڪيون. پر سندس ڪابه اٽڪل ڪامياب نه ٿي. آخر ۾ کين چيائين ته، مومل سان ملڻو اٿو ته مون سان هڪ هڪ ڪري ٿي هلو. پوءِ ته اهي هڪ هڪ ٿي ناتر سان گڏجي ويا. پر هو رستي تي گوهي ڏئي نڪري ٿي ويئي. پڇاڙيءَ ۾ جڏهن راڻي مينڌري کي ساڻ ڪري، هن رستي تان پڇڻ واري ڪئي ته راڻي ڪڍي وارن کان ورتس ۽ چڪي سڌو ڪيائينس. اڳيان هلي جڏهن هڪ تلاءُ تي پهتا ته ناتر وري به اٽڪل ڪري پڄي وئي ۽ راڻو اڪيلو رهجي ويو. راڻو پاڻيءَ جي اونھائيءَ کي ڏسڻ لاءِ سوپاري ڪڍي پاڻي ۾ اڇلائي، پر اها آواز ڪندي پري وڃي پئي تڏهن راڻو سمجهيو ته تلاءُ رڳو ٺڳي جو ٺهيل آهي. پوءِ ته گهوڙي کي ڊوراڙي اچي مومل جي ماڙي وٽ پهتو، جتي ناتر اڳيئي بيٺي هئي. هوءُ کيس انهي ڪمري ۾ وٺي آئي، جتي هڪجهڙيون ڪتون ۽ ست بسترا هڪجهڙن هنڌن سان پيل هيا. راڻي جڏهن بسترن کي آزمائڻ لاءِ پنهنجي لڪڻ سان مٿن زور ڏنو ته ڇهن بسترن جا هنڌ هيٺ وڃي کوهن ۾ ڪريا، پوءِ راڻو ستين ڪٽ جي بستري تي ويٺو. جيڪو صحيح ۽ سلامت هو. جڏهن اها اٽڪل به ڪامياب نه ٿي ته ناتر کيس هڪڙي ٻئي ڪمري ۾ وٺي آئي، جتي هڪجهڙين سهڻين شڪلين واريون ڪيتريون ئي ناريون بينيون هيون. سندن هٿن ۾ گلن جا هار هئا. ناتر راڻي کي چيو ته هنن نارين ۾ مومل به بيٺل آهي، پر تون جنهن کي ٻانهن ۾ هٿ وجهيندين، ان سان تنهنجي شادي ڪرائي ويندي.

راڻو پهرين ته مُنجهي پيو، پر پوءِ هڪڙي عورت جي وارن جي مٿان پوئڻ پرندي ڏٺائين. راڻو سمجهي ويو ته خوشبودار وارن واري ئي مومل ٿي سگهي ٿي. هن اڳتي وڌي وڃي کيس هٿ

کان ورتو ته مومل پڻ گلن جو هار سندس ڳچيءَ ۾ وجهي ڇڏيو. پوءِ ته خوشيون ٿي ويون ۽ ٻنهي جي شادي ٿي وئي.

راڻي جا ٽئي دوست ڪاوڙجي، پنهنجي علائقي ڏانهن روانا ٿي ويا. ٿورن ڏينهن کان پوءِ همير سومرو ڪنهن بهاني سان راڻي کي پاڻ وٽ گهرائي ورتو ته جيئن هو مومل سان ملي نه سگهي. پر راڻي کان رهيو نه ٿيو، هو روز جو ڦڙتيلي اُٺ تي چڙهي ڪاڪ محل هليو ويندو هو ۽ مومل سان ملي ٺُرت ٿي واپس ايندو هو.

هڪ ڀيري راڻي مومل سان ملڻ ۾ گهڻا ڏينهن ٿي ويا ته سندس جدائيءَ ۾ مومل اداس رهڻ لڳي ۽ پنهنجي ۽ پنهنجي وڏي پيڻ سومل کي مرداڻو لباس پهرائي، پاڻ سان گڏ سمهاري ڇڏيندي هئي. هڪ رات راڻو جيئن ماڙي تي پهتو ته اونڊاه ۾ سومل کي مرد سمجهي، ڪاوڙ ۾ ڀرجي ويو ۽ پنهنجو لڪڻ نشاني طور مومل جي ڀرسان رکي واپس امرڪوٽ هليو ويو.

صبح جو جڏهن مومل ننڊ مان اٿي ته سمجهي وئي ته راڻو ڪاوڙجي واپس هليو ويو آهي. پوءِ ته کيس اچڻ لاءِ ڪيترائي نياپا موڪليائين، هو نه آيو. پوءِ مومل به ڪاڪ محل ڇڏي اچي امرڪوٽ ٻاهران ماڙي ٺهرائي ان ۾ رهائش ڪئي ۽ راڻي کي پرچائڻ لاءِ وس ڪيائين ليڪن راڻو ڪين آيو، مومل بيزار ٿي باه جو هڪ مڇ تيار ڪرائي پاڻ کي ان ۾ اڇليائين. راڻي کي جڏهن اها خبر پئي ته هو به ڊوڙندو اتي پهتو. پر تڏهن گهڻي دير ٿي وئي هئي، انڪري پاڻ به ان مڇ ۾ ٽپي پيو ۽ مومل سان گڏ سڙي امر ٿي ويو. سوين سال گزڻ باوجود اڄ به مومل راڻو کي ياد رکيو وڃي ٿو ۽ سنڌ جي سرتاج شاه پٺاڻي به پورو سر مومل راڻي تي لکي هنن جي ڪردار کي امر ڪري ڇڏيو آهي.

## حوالا

- (1)- ”جنت السنڌ“، رحيمداد خان مولائي شيدائي، صفحو 77.
- (2)- تحقيقي مضمون، محمدصديق ميمڻ
- (3)- تحقيقي مقالو، رڻوف پارس دايو
- (4)- تحقيقي مقالو، رڻوف پارس دايو
- (5)- تحقيقي مقالو، رڻوف پارس دايو
- (6)- ”شاهه لطيف جو رسالو“، ڊاڪٽر گربخشاڻي، صفحو 635





### سکر جي قديمي تاريخ

سکر سنڌ جو تمام خوبصورت شهر آهي، جنهن جي خوبصورتي ۽ ترقي جو اصل سبب سنڌو درياءُ آهي، جنهن جي ڪپ تي سکر شهر آباد آهي. هن جاءِ تي سنڌو درياءُ جي وچ ۾ ٻيٽ به آهن جن جي ڪري وڌيڪ دلڪش نظارو پسڻ لاءِ ملن ٿا، جن جو ذڪر اڳتي هلي ڪبو. اوائلي دور ۾ سنڌ سلطنت جي گادي جو هنڌ اروڙ هئو ۽ سنڌو درياءُ جو هڪ وهڪرو اروڙ ڀرسان گذرندو هئو، جنهن جي رخ مٽڻ ڪري اروڙ جو وڏو خوبصورت ۽ آباد شهر برباد ٿي ويو، ڇو ته ان وقت ۾ درياھ جي وهڪرن رستي وڻج واپار هلندو هئو، جنهن ڪري درياھن جي ڪنارن شهر آباد ڪيا ويندا هئا، ۽ انهن جي حفاظت ۽ حڪومت قائم رکڻ لاءِ ڪوٽ ۽ قلعا به

جوڙايا ويندا هئا. سنڌو جي هن وهڪري ڪري اوائلي دور کان اروڙ هن وڏي ملڪ جي واپار جي مرڪزي منڊي پڻ هئو، جيڪو ڏيهان ڏيهه مشهور هئو، هن درياھي وهڪري کي مهراڻو به چيو ويندو هو، جيڪو سکر جي اتر کان سنڌو درياھ مان نڪري اروڙ جي پاسي کان وهندو خيرپور جي ناري واري علائقي کان ٿيندو عمر ڪوٽ کان وهندو وڃي سمنڊ ۾ ڇوڙ ڪندو هئو. عمرڪوٽ جو اوائلي قلعو به هن مهراڻي جي ڪپ تي آباد ڪيو ويو هئو، مهراڻ جو اروڙ کان رخ مٽائڻ جو جو سال مسٽر ايڇ. ريوڙتي تي 335ھ - 946ع لکيو آهي، مسٽر ايڇ ڪرينس 345ھ - 952ع لکيو آهي، جنهن ڪري اروڙ جي واپار لاءِ سکر جو پتڻ استعمال ٿيڻ لڳو ۽ روهڙي شهر آباد به ٿيو، بکر جي قلعي کان واپارين ۽ سامان جي حفاظت شروع ٿي جنهن ڪري ڏوراهن ملڪن خاص طور وچ ايشيا ۽ ٻين رياستن جي مرڪزي منڊي سکر تي اڀريو ۽ ترقي ڪندو رهيو.

سکر جي پتڻ جو ذڪر عرب دور ۾ به ملي ٿو ۽ هن جا نالا مختلف وقتن تي مختلف رکيا ويا آهن، بکر جو قلعو ۽ روهڙي سکر جي پتڻ کان بعد ۾ ٺهيا آهن. سکر جو پتڻ پراڻو آهي، بکر جو قلعو فوجي مقصد لاءِ ٺهيو ۽ ڪم آيو شهري آبادي درياھ جي ڪپ تي ۽ ٽڪرين تي سکر جي هئي، پر بکر قلعي جي فوجي اهميت ڪري ۽ درياھ جي وچ ۾ هئڻ ڪري تاريخ ۾ بکر جو ذڪر وڌيڪ آيو آهي. هن وقت سکر ۾ تمام گهڻيون تاريخي عمارتون ۽ اڏاوتون آهن جنهن ڪري سکر شهر جي سنڌ جي شهرن ۾ هڪ منفرد حيثيت آهي: 1 بکر جو قلعو، 2 ستين جو آستان، 3 ساءِ بيلو، 4 معصوم شاه جو منارو، 5 آدم شاه جو مقبرو، 6 لينس ڊائون پل (روهڙي جي پل)، 7 سکر بئراج، 8 ايوب پل، 9 لب مهراڻ ۽ ٻيا ڪيترائي خوبصورت تاريخي ماڳ مڪان آهن جيڪي پنهنجي منفرد تاريخي حيثيت رکن ٿا ۽ ڏسڻ وٽان آهن.

تاريخ جي ڪتابن ۾ بکر ۽ سکر جو ذڪر اوائلِي دور کان ملي ٿو، جنهن جا مختلف مثال ۽ رايو هن مضمون ۾ هيٺ ڏنا آهن، ته جيئن پڙهندڙ سکر جي قدامت کي سولائي سان سمجهي سگهن. \*\* سنڌ جي سياسي تاريخ کان سواءِ سنڌ جي جاگرافي به نهايت اهم آهي سنڌ جي تاريخ تي ته ٿورو گهڻو ڪم ٿيو آهي ليڪن سنڌ جي جاگرافي ۽ معاشي يا معاشرتي تاريخ تي بلڪل نه هجڻ برابر ڪم ٿيو آهي، سنڌ جي جاگرافي تي يوناني سياحن ڪجهه لکيو آهي جن مان هڪ اهم جاگرافي دان بطلبوس بکر جو نالو بيٺا ننگر ڏنو ۽ لکيو آهي ته انهيءَ بکر ۾ بيٺا قوم رهندي هئي.<sup>(1)</sup>

\*\* سکر ۽ بکر جي نالي بابت ڊاڪٽر ميمڻ عبدالمجيد سنڌي جي خيال موجب سکر ۽ بکر ٻن ميدن جا نالا هئا، جن جي نالي پٺيان هي وسنديون آباد ٿيون، ميدن تمام قديم زماني ۾ سکر ۽ ان جي پسگردائيءَ ۾ پنهنجي رياست قائم ڪئي هئي.<sup>(2)</sup> ميد سنڌ تي اوائلِي چند قبيلن مان هڪ قبيلو هئو، جنهن جو ڪم مڇي مارڻ ٻيڙيون هلائڻ ۽ زراعت ڪرڻ هئو ۽ هن قبيلي مان اڳتي هلي ڪيتريون ئي ذاتيون ٺهيون جيڪي اڄ به سمات ذاتين جي اڪثريت جي صورت ۾ موجود آهن.

\*\* سنڌ ۾ يونانين ۽ پورچوگيزن کان سواءِ ڪيترائي ٻيا به مغربي ماهر ۽ سياح آيا جن سنڌ جي ان وقت جي تاريخ، جاگرافي ۽ اقتصادي حالتن بابت لکيو آهي، انهن مان ميجر ريوٽي به سنڌو ۽ ان مان ڦٽندڙ شاخن بابت لکيو آهي هو لکي ٿو ته: ”اڪر ۽ بکر“ به شهر آهن، جنهن مان معلوم ٿئي ٿو ته اسلام کان اڳ سکر کي ’اڪر‘ ۽ بکر کي ’بکر‘ جي نالي سان سڏيو ويندو هئو.<sup>(3)</sup> ميجر ريوٽي ٻي هنڌ هي به لکي ٿو ته قديم زماني ۾ بکر کي بيهڪر جي نالي سان به سڏيو ويندو هيو، جو دنيا جي تمدن وارن ملڪن ۾ مشهور هئو.<sup>(4)</sup>

\*\* هن علائقي ۾ عربن پنهنجي حڪومت دوران سکر ڀرسان سنڌو درياھ تي هڪ ڀل به جوڙائي هئي جنهن جو اشارو ”لب تاريخ سنڌ“ ۾ هن طرح آهي ته: ”عربن سکر ويجهو ماڻهن جي آمد رفت لاءِ سنڌو نديءَ تي ڀل ٺهرائي هئي، جنهن کي سکرالميد نالي سان سڏيندا هئا.“<sup>(4)</sup> ان مان ظاهر ٿئي ٿو ته ان وقت به ايتري آبادي هئي جنهن لاءِ درياھ تي ڀل ٺهڻي ته اها شهري آبادي عربن جي اچڻ کان اڳ جي ئي هوندي ڇو ته ايتري آبادي جي واڌ ويجهه ۾ ڪئي سال لڳا هوندا.

\*\* ابن بطوطه 733 هجري ۾ هن شهر جي عظمت جا ڳيچ ڳايا آهن. پنهنجي سفر نامي ۾ لکيو آهي ته: ”بکر بلڪل خوبصورت شهر آهي ۽ سنڌو نديءَ جي هڪ شاخ شهر جي وچ مان لنگهي ٿي هت هڪ خانگاهه آهي، جتي مسافرن کي کاڌو ملي ٿو انهيءَ شهر ۾ منهنجي ملاقات امام عبدالله حنفي ۽ شهر جي قاضي ابو حنيفه ۽ شمس الدين شيرازي سان ٿي جنهن جي عمر 120 سال هئي.“<sup>(6)</sup>

\*\* ”عجائب السفر“ جي تحقيق موجب سکر ۽ بکر کي هڪ ئي نالي سان ”بکر“ سان سڏيو ويندو هئو زماني گذرڻ کان پوءِ سکر ۽ بکر جدا جدا نالن سان سڏجڻ ۾ آيا.<sup>(7)</sup>

الوحيد ۾ لکيل آهي ته: ”قديم تاريخن جي بيانن مان معلوم ٿيو آهي ته انهن مورخن هتي عالمن ۽ بزرگن کي سکر سان منسوب ڪري ڳڻيو آهي ۽ سندن مدفن به بکر ڄاڻايو آهي، ليڪن تحقيق کان پوءِ واضح ٿيو آهي ته انهن جون مزارون پراڻي سکر جي لڳ نظر ايون آهن، جيئن حضرت محمد مڪيءَ جي تربت بکر جي قلعي ۾ ڄاڻائي وئي آهي، ليڪن هن جي مزار سکر ۾ آهي. اهڙيءَ طرح مير معصوم شاهه کي بکري سڏيو ويندو آهي، پر سندس مزار ۽ حويليون سکر ۾ آهن.

\*\* ايران جي آشڪاني فرمانروائن مان دارا جي حاڪميت وارن ڏينهن ۾ مهراڻ جو الهندو حصو اٽڪ کان وٺي ويندي سمنڊ تائين

سکر سميت ايران جي ماتحت هو، ۽ دارا کي هن حصي مان 178272 پائونڊ ساليانو آمدني ٿيندي هئي، ايرانين قنڊايل ۽ بهمن آباد شهر تعبير ڪرايا، لاڙڪاڻي ضلعي جي ڏڙن مان جيڪي شيون مليون آهن سي ايراني ساخت جون آهن.<sup>(8)</sup>

دارا مهراڻ جي واپار کي ترقي ڏيارڻ لاءِ ۽ سامونڊي رستا معلوم ڪرڻ لاءِ پنهنجي اميرالبحر سائيڪلاس کي اٽڪ کان جهازن جو دستو ڏئي روانو ڪيو جنهن ٽن سالن ۾ مهراڻ جي ڊيلٽا جي ڳاڙهي سمنڊ کان مصر تائين جو رستو معلوم ڪيو هو، ۽ هي ڪم 480 قبل مسيح ۾ ٿيو آهي.<sup>(9)</sup>

هنن مختلف حوالن مان ظاهر ٿئي ٿو ته سکر اوائل دور کان آباد آهي، جيڪو مختلف وقتن تي مختلف نالن سان سڏيو ويو آهي، جن مان اهم نالا ”سکر“، ”بکر“ ۽ ”بين ننگر“، هن ئي اوائل آبادي جا نالا آهن ۽ تحقيق مان اهو به ظاهر ٿئي ٿو ته سکر ۽ بکر هڪ ئي شهر جا نالا آهن سکر اوائل پٽ رهيو آهي، جنهن جي حفاظت لاءِ بکر جو قلعو قائم ڪيو ويو، ڇو ته بيت تي نهر ايل بکر قلعو انتهائي محفوظ فوجي چانوڻي ثابت ٿيو آهي ۽ تاريخي تحقيق مان اهو به ظاهر ٿئي ٿو ته اروڙ جي ڦٽڻ کان پوءِ سکر جي پٽ جي اهميت وڌي ويئي ۽ هن آبادي ترقي ڪرڻ شروع ڪئي ۽ جنهن ڪري روهڙي ۽ سکر جا شهر اڏجي ويا.

سکر جي تاريخ کي اجاگر ڪرڻ لاءِ سکر جي خوبصورتي جا اهڃاڻ مختلف ۽ اهم تاريخي ماڳن بابت مون الڳ الڳ مضمون هن ئي ڪتاب ۾ لکيا آهن، جن مان پڙهندڙن کي سکر شهر جي مختلف دورن جي تاريخ، تمدن، حاڪمن ۽ حڪومتن جي ظلم زيادتين يا تعمير ۽ ترقي جا وچور ملندا، ۽ تاريخي ماڳن جا تفصيل پڙهي، انهن جي اهميت کان به يقين واقف ٿيندا.

## حوالا

(1) - ”سنڌ جا ڪوٽ ۽ قلعا“ پاڳو پيو، اشتياق انصاري، مضمون بکر جو قلعو.

(2) - ساڳيو

(3) - ساڳيو

(4) - ساڳيو

(5) - ساڳيو

(6) - ساڳيو

(7) - ساڳيو

(8) - ”تاريخ سکر“، رحيمداد خان مولائي شيدائي



(9) - ساڳيو

### روھڙي شھر جي مختصر تاريخ

سکر شھر جي سامھون سنڌو درياھ جي اوڀرندي ڪناري تي روھڙي شھر آباد آھي، جنھن ڪري سکر ۽ روھڙي کي جاڙا شھر بہ سڏيو وڃي ٿو، ڇو تہ ٻئي شھر پلين ذريعي ھڪ ٻئي سان ڳنڍيل بہ آھن، ۽ تاريخي طور بہ ٻئي شھر ھم عصر ليکيا وڃن ٿا. روھڙي شھر جو بنياد سنڌ تي عربن جي حڪومت دوران وڏي زلزلي سبب سنڌو درياھ جو ھڪ ٻيو وڏو وھڪرو جيڪو اروڙ ڀرسان وھندو ھو، اھو بند ٿي ويو، ٻنھي وھڪرن جو پاڻي گڏ ٿي روھڙي ۽ سکر جي وچان وھڻ لڳو-زلزلي وارو واقعو 962ع ۾ ٿيو.<sup>(1)</sup> جنھن ڪري درياءَ سنڌ جو وھڪرو بدلجي ويو، تہ اروڙ شھر جيڪو واپار جو وڏو مرڪز ھئو، ان جو بندر ڦٽي ويو ۽ اروڙ

جي واپارين روھڙي جي بندر کان واپاري سامان جي آمد رفت شروع ڪئي، جنهن ڪري روھڙي جي بندر ڀرسان پنهنجا گدام ۽ واپاري مرڪز قائم ڪيائون ته هي شهر ٺهي پيو ۽ پوءِ ترقي ڪندو رهيو ۽ پوءِ تيرهين صدي عيسويءَ ۾ روھڙي درياھ سنڌ جو هڪ مصروف بندر ۽ زرعي جنسن جي واپار جو مرڪز هيو.

روھڙي شهر جي اوڀر ۾ 10 ڪلوميٽرن جي مفاصلي تي اروڙ جو قديم شهر واقع هيو، جنهن جا آثار اڄ به موجود آهن. عربن جي اٺين صدي عيسويءَ ۾ سنڌ ۾ آمد کان اڳ واري تاريخ جي باري ۾ ڪن علائقي متعلق رڪارڊ تمام گهٽ آهي، ليڪن اروڙ ان وقت اتر سنڌ جو وڏو شهر ۽ واپاري مرڪز هئڻ سان ڳڏ پوري مضبوط سنڌو سلطنت جو راءِ گهراڻي جي دور ۽ پوءِ برهمڻ گهراڻي جي گاديءَ جو هنڌ رهيو آهي، ۽ 711ع ۾ محمد بن قاسم ان تي قبضو ڪيو ۽ عربن جي پهرين دور ۾ به سنڌ جي گاديءَ جو هنڌ رهيو.<sup>(2)</sup>

روھڙي شهر جي نالي بابت تاريخ جي ڪتابن ۾ مختلف ويچار آهن، ڪنهن هن شهر کي لوھڙي سڏيو آهي ته ڪنهن لوهر ڪوٽ، روڙا ننگر ۽ روڙپرا به سڏيو آهي. اصل ۾ روڙي سنسڪرت ٻولي جو لفظ آهي، جنهن جي معنيٰ آهي، ننڍو پهڙ يا ٽڪري. ٻئي پاسي روھ جي معنيٰ جبل به سنڌيءَ ۾ آهي، اڄ تائين پنجاب ۽ هندستان ۾ هن شهر کي روڙي چون ٿا جو هن جو اصل نالو آهي ۽ مختلف دور جي مختلف مرحلن ۽ لهجن مان گزري اڄ ”روھڙي“ مشهور آهي. هي اوائلي دور جو درياھ ڪناري ٽڪريءَ تي ننڍو ڳوٺ اروڙ جي بندر ڦٽڻ ڪري هي بندر ۽ ان سان گڏ شهر آباد ٿي ويو، هن جي تعمير ۽ ترقي مختلف دورن ۾ ٿيندي رهي آهي. روھڙي جي تاريخ، تعمير، ترقي ۽ اهم ماڳن جو زڪر



هن مضمون ۾ اوهان کي پيش ڪجي ٿو. هن مضمون ۾ اوهان کي پيش ڪجي ٿو.

روھڙي شهر جنهن ٽڪريءَ تي آباد آهي اها درياھ جي پاڻيءَ کان 50 فوٽ بلند آهي، اڳ ٻوڏ جي وقت ۾ پاڻي ٽڪريءَ سان لڳي وهندو هئو جنهن جا نشان اڄ تائين موجود آهن. هي شهر درياھ ڪناري هئڻ ڪري ٽڪڙي ترقي ڪئي، روھڙي جي آس پاس سٺي زراعت ۽ ميون جا باغ پڻ هئا، جنهن ڪري هتي جي خوشهالي ڏسي وڏي تعداد ۾ پير ۽ بزرگ هتي اچي آباد ٿيا، هن شهر ۾ سوا لک پير دفن آهن جنهن ڪري هن کي ”روھڙي شريف“ چيو وڃي ٿو، هي علم هنر ۽ روحاني فيض وارو شهر مشهور آهي.

شاھ بيگ ارغون، سنڌ جي فتح کان پوءِ بکر جي قلعي کي مضبوط ڪرڻ وقت، بکر جي سيدن ۽ قاضين کي هن شهر ۾ زمين ڏيئي آباد ڪيو، ان کان پوءِ هي شهر وڌيڪ وڌڻ لڳو. ابن هوقل، ادريسي، بين عرب مورخن، ابوالفضل ۽ يورپي سياحن، روھڙي جي باغن، ميون، گلن، کارڪن، درياءُ جي مڇي، خاص ڪري پلي، ۽ بندر جي وڻج واپار جي پڻ ساراه ڪئي آهي.

رحيمداد خان مولائي شيدائي تاريخ سکر ۾ لکي ٿو ته: ”خلجين جي يادگار طور رضوي سيدن جو روھڙي اسٽيشن ويجهو ڪچو قلعو آهي، جنهن ڪري کين ڪوٽائي سيد چيو وڃي ٿو. رضوي سيدن کي سلطان علاءُ الدين خلجي روھڙي جي آسپاس جاگيرون ڏنيون هئائين، ۽ ڪوٽ جي ڏکڻ اولھ پاسي هڪ ٽن قبن ۽ بلند مينارن واري شاندار مسجد به جوڙائي هئائين جيڪا زبون حال ۾ موجود آهي.“<sup>(3)</sup>

\* هن شهر جي قديم هئڻ جي باري ۾ ڪي شيون درياھ جي پيٽ مان 1875ع ۾ هٿ لڳيون، اهي شيون پٿر واري دور سان تعلق رکندڙ هيون. اهڙو بيان رائل انجنير مسٽر ٽويملو ۽ مسٽر جان

ٿيٽ جي ٻن مضمونن مان معلوم ٿيو جيڪي جرنل ايشياٽڪ سوسائٽي ۾ بيان ڪيل سال ۾ شايع ٿيا هئا. ائين معلوم ٿو ٿئي ته ٽڪريءَ تي پنجاه فوٽن جي بلنديءَ تي هي شهر ڪيترا دفعا آباد ٿي ۽ پوءِ مٽندو رهيو آهي.<sup>(4)</sup> سنڌ گزيٽيئر ۾ شهر جو نالو ”لوهرڙي“ ڄاڻايل آهي. ڪپتان اي. ويسٽ ميڪاٽ 1841ع ۾ جرنل ايشياٽڪ سوسائٽي بنگال ۾ شهر جو نالو ”لوهر ڪوٽ“ لکندي ڄاڻايو هئائين ته اهو شهر جو قديم نالو هيو. ريوٽي صاحب ”مهراڻ“ ۾ روهرڙي جو قديم نالو ”روڙپورا“ يا ”روڙا ننگرا“ لکيو آهي.<sup>(5)</sup>

\* روهرڙي شهر سنڌ جي قديمي تاريخي شهرن مان هڪ آهي هتي تمام جهونيون، وڻندڙ ۽ تاريخي عمارتون آهن، جن ۾ ڪنهي لال ڪاٽيج تمام مشهور ۽ ڏسڻ وٽان آهي ۽ لئنسڊائون پُل تان لهندي سامهون تمام خوبصورت ڏيک ڏيندي آهي. هي شهر، بکر ٻيٽ کان هڪ دلڪش نظارو پيش ڪري ٿو. هن جي ڀر سان درياءُ جي ٻيٽن ۽ ٽڪرين مان قديم زماني جون شيون هٿ آيون آهن، جن کي ڏسي قديم آثارن جي ماهر ليفٽيننٽ ٽيوملر اندازو لڳايو آهي ته هي شهر تمام قديم ۽ پٿر واري دور ۾ به آباد هيو. قديم آثارن جي هڪ ٻئي ماهر ڊاڪٽر بلئر فورڊ انهن شين کي ڏسي اندازو لڳايو هو ته هندوستان جي ٻين علائقن مان لڌل شين جي ڀيٽ ۾ هتان جون شيون وڌيڪ سهڻيون آهن.<sup>(6)</sup>

\* روهرڙي شهر بابت سنڌ جي پهرين گزيٽيئر ۾ مسٽر اي ڊبليو هيوز صاحب ڄاڻايو آهي ته 1297ع ۾ سيد رڪن الدين هي شهر تعمير ڪرايو يعني سلطان علاوالدين خلجي جي حڪومتي دور ۾ جڏهن علاو الدين خلجي رضوي سيدن لاءِ هتي ڪوٽ تعمير ڪرايو.<sup>(7)</sup>

هي شهر زماني جي لاهين چاڙهين سبب ڪيترا ئي دفعا آباد ۽ غير آباد ٿيندو رهيو آهي. جيتوڻيڪ هي قديم شهر آهي، پر

هاڻوڪو شهر عربن جي دور جو آهي، جيڪو مٿي زڪر ڪيو آهي، ۽ پوءِ ترقي ڪندو رهيو آهي.

هن شهر کي خاص اهميت، حضور اڪرم صلي الله عليه وسلم جن جي وار مبارڪ جي ڪري آهي. وار مبارڪ، هڪ سوني جواهرن سان جڙيل دٻليءَ ۾ رکيل آهي. جنهن جي مون به ننڍپڻ ۾ والد صاحب سان گڏ هڪ کان وڌيڪ ڀيرا زيارت ڪئي آهي.

مرزا قليچ بيگ لکيو آهي ته ”لوهري يا روهڙيءَ جو شهر اروڙ جي ڦٽڻ ڪري اتي جي ماڻهن اچي اهو شهر ٻڌو ۽ ان جو نالو به گهڻو ڪري رور مان پيو ۽ هاڻ سڏجي به روهڙي ٿو. اهو وار مبارڪ ۽ ان جي قديم مسجد جي ڪري مشهور هو. اها مسجد سنه 954 هجري (1545ع) ڌاري جڙي ۽ وار مبارڪ به تڏهين آيو. اهو وار حضرت صلعم جن جي سونهاري جو چوڻ ۾ ٿو اچي ۽ عبدالباقي نالي شخص اتي آندو. جو شيخ نظام الدين جو ناني هو ۽ اهو شيخ حضرت ابوبڪر جي اولاد مان هو ۽ لوهريءَ ۾ اچي رهيو هو. اهو هڪ انچ جو چوٿين پتي جيترو مس آهي ۽ سوني قلمدان ۾ رکيل آهي ۽ حج جي ڏينهن ماڻهو انهيءَ جي زيارت ڪندا آهن.<sup>(8)</sup>

\*\* وار مبارڪ وارو روضو، ايران جي بادشاه نادر شاه نهرابو هو. وار مبارڪ جي روضي جي ڀر سان هڪ عاليشان مسجد پڻ ٺهيل آهي، جا سن 1545ع ۾ جڙي راس ٿي. روهڙي ۾ هڪ ٻي تاريخي مسجد به آهي. جيڪا شهنشاه اڪبر جي گورنر فتح خان 1583ع ۾ تعمير ڪرائي، اها مسجد وڻندڙ ڳاڙهين سرن سان ٺهيل آهي، جنهن تي ٽي عاليشان گنبذ آهن، پر اها هن وقت زبون حالت ۾ آهي. ٽين عاليشان مسجد عيدگاه آهي جنهن کي ٽي قبا آهن، جا سن 1593ع ۾ مير معصوم بڪري ٺهرائي، انهن کان سواءِ هڪ ٻي مسجد به آهي جيڪا مير يعقوب علي شاه جي آهي ۽ 1677ع ۾

جڙي راس ٿي. هي مسجد تمام وسيع آهي ۽ قلعي وانگر اڏيل آهي.<sup>(9)</sup>

روھڙي شهر جي ڏکڻ پاسي ھڪڙي ٽڪري تي درياھ جي ڪناري تي ھڪڙو مقام آھي. جنھن کي ستين جو آستان چوندا آھن، ھن ماڳ جو تفصيلي احوال اڳتي الڳ ڏبو. روھڙي شهر جي سامنھون روھڙي ۽ بکر جي وچ تي درياھ ۾ ھڪڙو ننڍڙو ٻيٽ آھي، جتي ھڪ ننڍڙي مسجد بہ آھي. انھي کي خواجہ خضر جو آستان چوندا آھن. جتي پوءِ ھندو اچي ڏيو ٻاري پوڄا ڪندا ھئا ۽ چوندا ھئا تہ زندہ پير آھي. يعني درياھ شاھ يا اڏيرو لعل ۽ مسلمانن جي وري الڳ ڏند ڪٿا آھي. جنھن موجب شاھ حسين نالي دھلي جو ھڪڙو سوداگر پنھنجي نياڻي سميت ٻيڙي تي چڙھيل اچي درياھ تان لنگھيو ۽ حج تي ٿي ويو. اروڙ وٽ دلوراءِ بادشاھ ھن کي روڪيو ۽ زور سان سندس ڌيءَ کسڻ ٿي گھريائين. پر انھي خدا کي مدد لاءِ سوال ڪيو. خواجہ خضر ھڪدم اچي حاضر ٿيو ۽ درياھ اروڙ ڇڏي بدلجي اتان روھڙي وٽان وھڻ لڳو ۽ ٻيڙي صحيح سلامت لنگھي ويئي. انھيءَ جي يادگيري لاءِ شاھ حسين اتي ھڪڙي مسجد جوڙائي، جيڪا تاريخ اتي اڪريل آھي ۽ جا لفظ ”درگاھ اعليٰ“ مان ٿي نڪري، سا سنہ 341ھ آھي، يعني 952ع، پر شڪ آھي تہ اھو پھڻ پوءِ ٺاھي اتي ھنيو ويو آھي، جن ٻين پھڻن کان پوءِ جو ٿو ڏسجي. مسجد تي تاريخ سنہ 1011ھ (=1602ع) جي آھي.<sup>(10)</sup>

### \*\*روھڙي جا ٻہ صوفي شاعر بيدل ۽ بيڪس

قادر بخش ”بيدل“ 1230ھ ۾ ڄائو. چوڏھن سالن جي عمر جي تحصيل ڪيائين. روحانيت جي خيال سان قلندر ٿي ويو. اتان موٽڻ بعد، مير صوفي جان الله شاھ جو مريد ٿيو، جنھن جي طريقت جو

سلسلو صوفي شاه عنايت شهيد سان ملي ٿو. بيدل فقير سنڌ جو عظيم شاعر، وڏو عالم ۽ فاضل ٿي گذريو آهي. سندس علم ۽ فضل سندس تصنيفن مان معلوم ٿئي ٿو. جيڪي فارسي نثر ۽ نظم، عربي نظم، سنڌي سرائيڪي ۽ هندي تي مشتمل آهن، فارسيءَ ۾ سندن ٻه ٽي ديوان آهن. بيدل جي 1814 ڪلام ۾ هر هنڌ تصوف ۽ وحدت الوجود جي اپٽار آهي. سندس ڪلام جي ٻولي سادي آهي. بيدل جي سنڌي ڪافي جا ڪجهه بند.

ڪانگ لنوي مٺي لات، محبت مسافر جاڙ ڪي ايندا،  
ايندا جوءُ ۾ جانب جائي، وائي جنين جي اثر وات،  
دوست دلاسو دل ڏيندا، بيدل بلڪل ٿي نه ماندو،  
سمجھ صبح ڪي رات، توسان هڪ ٿين.

\* حضرت محمد محسن قريشي المعروف ”بيڪس“ سن 1275 هجري مطابق 1859ع ۾ تولد ٿيو. سندس والد بزرگوار جو اسم گرامي حضرت قادر بخش بيدل رح هو. سندن تعلق ملتان شريف جي قريشي خاندان سان هو. حضرت قادر بخش رح جون ٻه شاديون ٿيل هيون. هڪ شادي پنهنجن ئي مائٽن مان ۽ ٻي شڪارپور جي مغل خاندان مان ڪئي هئائين، بيدل کي شڪارپور واريءَ گهر مان تولد ٿيو. محمد محسن عرف ”بيڪس“ جو ننڍپڻ کان ئي حسين شين ۽ خوبصورت چهرن ڏسڻ سان ڏاڍو شوق هو، ۽ ساڳئي وقت پاڻ به خوبصورت هو ۽ رنگت پڻ دلڪش سفيد هوندي هئس. جڏهن سندن والد حضرت قادر بخش بيدل رح 16 ذوالقعد 1289 هجريءَ تي وفات ڪئي ته سندن عمر فقط 14 سال هئي. بيدل سائين جي رحلت جو صدمو بيڪس تي وڏي شدت سان اثر انداز ٿيو. جنهن سبب پاڻ هر وقت بيدل جي مزار جي ڀر ۾ ويٺو هوندو هو. ڪجهه وقت کان پوءِ بيڪس ڪجهه فقيرن سان گڏجي درگاهه جهوڪ شريف وارن بزرگن ڏانهن بيدل سائين جون امانتون ڪٽي

روانا ٿيا. ۽ ان وقت جي سجاده نشين پير زاهد شاهه رح ٻئي جي خدمت ۾ پهتا ته هن صاحب سندن وڏي عزت ۽ محبت سان آجيان ڪئي. جنهن بعد بيڪس سائين طرفان آندل تبرڪات جنهن ۾ هڪ دستار (تاج) هڪ خرقو (جُبو) ۽ هڪ عصا شامل هئي خدمت ۾ ڏيڻ لاءِ عرض ڪيو. جنهن تي پير زاهد شاهه فرمايو ”اوهان درويش بلڪل وڏا امانت وارا آهيو، هي تبرڪات اوهان کي لائق ڄاڻي ڏنا ويا آهن. جيڪي اوهان جي عشق ۽ ادراڪ جو انعام آهن. ادا! ڏنل ڏاڻ واپس نه وٺبا آهن“ اهڙي طرح ذڪر ڪيل تبرڪات سرڪار بيڪس رح جي تحويل ۾ ئي رهيا. درگاه جهوڪ شريف ۾ ڪجهه ڏينهن رهڻ کان پوءِ صوفي بيڪس ٻيڙي ذريعي سيوهڻ شريف روانو ٿيو. جڏهن سرڪار بيڪس رح سيوهڻ شريف پهتا ته هڪڙا چار درويش اچي ساڻس مليا جن جي رفاقت سان حضرت قلندر لال شهباز رح جي بارگاه ۾ وڃي پهتو. پاڻ حضرت عثمان مروندي المعروف قلندر شهباز رح جي به وڏي سوز ۽ عشق سان ثنا ڪئي اٿائون مثال طور:

قلندر ماڙ ڪر منهنجي اچي ٿي راه ۾ رهبر. يا قلندر شاه سيوهڻ جا سدا ڪر نظر بيڪس بندي تي لڳ خدا.

جڏهن صوفي بيڪس قوه جوانيءَ ۾ 5 رمضان 1298 ه مطابق 01 آگسٽ 1881ع تي وفات ڪيائين. کيس سندس والد بزرگوار جي ڀرسان روهڙيءَ ۾ ئي دفنايو ويو ۽ هر سال هتي ميلو به لڳندو آهي.

\* سکر ۽ روهڙي ٻئي شهر پلين جي ذريعي پاڻ ۾ ڳنڍيل آهن، هڪ ڀل جو نالو لئنسڊائون پل آهي جيڪا 1888ع ۾ ٺهي راس ٿي ۽ ٻي ايوب پل جيڪا 1962ع ۾ تعمير ٿي، ٻنهي پلين جا ٻه ٻه حصا آهن ڇاڪاڻ تي وچ تي بکر قلعي ورو ٻيٽ آهي. روهڙي طرف واري طرف کان ٻنهي پلين کي ڪو به ٿنڀو ڪونهي، ليڪن سکر

واري پاسي کان ٻنهي پلين کي ٽنڀا آهن. لئسڊائون پل تان اڳ ۾ ريل گاڏيون لنگهنديون هيون، پوءِ ايوب پل کي ريلوي پل جي حيثيت سان تعمير ڪري لئسڊائون پل تان ريل جي پٽڙي ختم ڪئي وئي. لئسڊائون پل اڄڪلهه هلڪين گاڏين جي اچ وڃ لاءِ مخصوص ڪئي وئي آهي. ٻنهي پلين جا سکر طرف وارا حصا سادا آهن پر روهڙي طرف وارا حصا انجنيئرنگ جو شاهڪار آهن ۽ ستين جي آستان کان هڪ دلڪش نظارو پيش ڪن ٿا. ايوب پل پاڪستان جي واحد (Semi Suspension Bridge) يعني جزوي لڏندڙ پل آهي، ۽ هڪ اڌ گول ڪمان تي رسين جي ذريعي لٽڪيل آهي. هنن ٻن پلين کان سواءِ سکر بيٽراج واري پل ۽ ان جي ٽي ڀرسان سنڌو درياھ تي موجود دور ۾ ٺهيل نئي پل به ٻنهي شهرن جي وچ ۾ آمدرفت جي ڪم اچن ٿيو.

انگريز دور ۾ ريلوي جي قيام ڪري روهڙي ۽ سکر کي ملائڻ لاءِ لائنس ڊائون پل ۽ وڏي ريلوي جنڪشن اسٽيشن ٺهي، جيڪا اڄ به پاڪستان جي وڏين اسٽيشنن مان هڪ آهي. ۽ هن جي پليٽفارم کي پاڪستان جو وڏي ۾ وڏو پليٽفارم چيو وڃي ٿو. هتي ٻين صنعتن سان گڏ هڪ وڏي سيمنٽ فيڪٽري پڻ آهي. سنڌ جي ٻين شهرن وانگر، آبادي جي واڌ جي ڪري روهڙي شهر ۾ به رهائش، تعليم، صحت ۽ صفائي جا مسئلا موجود آهن.

## حوالا

- (1) - ”سنڌ عرب دور“
- (2) - ساڳيو
- (3) - ”تاريخ سکر“، رحيمداد خان مولائي شيدائي، صفحو 40
- (4) - ”جي- ايڇ ڪزنس: سنڌ جا آثار قديمه بيان روهڙي ڪلڪتو“ 1929 ع.
- (5) - ساڳيو
- (6) - ساڳيو

- (7) - ”تاريخ سکر“ رحيمداد خان مولائي شيدائي، صفحو 47
- (8) - ”قديم سنڌ، ان جا مشهور شهر ۽ ماڻهو“، مرزا قليچ بيگ.
- (9) - ساڳيو
- (10) - ساڳيو





### بکر جو قلعو

شهر سکر ۽ بکر جو قلعو تاريخ ۾ هڪ ٻئي سان جڙيل آهن. سنڌو درياھ جي وچ ۾ بکر هڪ وڏو ٻيٽ آهي، جنهن تي قديمي قلعو ٺهيل آهي، ۽ سکر ابتدائي طور درياھ جي ڪناري پٽڻ طور آباد ٿيو ۽ بکر قلعي جي دفاعي طور تي هر دور ۾ وڏي اهميت رهي آهي، ڇو ته هن جي چوڌاري درياھ جو تيز وهڪرو آهي، جنهن کي عام ڏينهن ۾ به ٻيڙين کان سواءِ پار ڪرڻ ۽ هن قلعي تائين ڪنهن به حملي آور جو پهچڻ تمام ڏکيو هوندو هئو. سنڌ تي اتر ۽ اوڀر کان ڪاھ ڪندڙن کي پهرين مزاحمت هن بکر قلعي مان ٿيندي هئي، جنهن ڪري بکر جي قلعي کي سنڌ جو دروازو سڏيو ويندو هو. تاريخ جي مطالعي مان خبر پئي ٿي ته سکر ۽ بکر اوائلي وسنديون هيون، جن جو ذڪر عرب دور کان

گهڻو اڳ ملي ٿو ۽ روهڙي اروڙ جي برباد ٿيڻ کان پوءِ وجود ۾ آئي، ۽ سکر جي پتڻ به پوءِ تيزيءَ سان ترقي ڪئي.

\* بکر جو قلعو هن وقت لئنسڊائون برج جنهن کي عام طور تي روهڙي جي پل سڏيو وڃي ٿو، ۽ ايوب پل هي ٻئي پليون سکر ۽ روهڙي ٻنهي شهرن کي ملائڻ ٿيون. لئنسڊائون برج روهڙي ۽ سکر کي ملائيندڙ پهرين ريلوي پل آهي، هن جي اهميت انڪري به آهي، ته هن پل جي هنڌ تي سنڌو درياءُ ٻن شاخن ۾ ورهائجي ۽ وري ملي اڳتي وڌي ٿو ته وچ تي وڏو ٻيٽ ٺهي ٿو، جنهن جي ٽڪريءَ تي بکر جو قلعو ٺهيل آهي، هي ٽڪري به اروڙ وارين ٽڪرين جي سلسلي جو حصو آهي.

\* موجوده وقت ۾ بکر جي ٻيٽ تي وڃڻ تمام سولو آهي، روهڙي کان يا سکر کان روڊ رستي بکر ٻيٽ تي آرام سان پهچي سگهجي ٿو، جيڪو پڻ ننڍو خوبصورت شهر بڻجي ويو آهي، اسين به اروڙ کان واپسي تي روهڙي کان ٿيندي لئنسڊائون پل رستي بکر ٻيٽ تي پهتاسين.

14 نومبر تي 2018ع تي سکر جي تاريخي ماڳن جي دوري دوران اروڙ کان واپسي ٿيندي، لئنسڊائون پل رستي روهڙي کان بکر جي قلعي واري ٻيٽ تي پهتاسين، بکر جي قلعي جي موجوده صورتحال اها آهي، ته قلعي جون ڪجهه ديوارون زبون حال موجود آهن. بکر جي قلعي جو وڏو حصو جيڪو لئنسڊائون ۽ ايوب پل کان سکر بئراج واري پاسي تي آهي، اهو سڄو فوج جي حوالي آهي، جنهن ۾ ٻيو ڪو به عام طور تي وڃي نه ٿو سگهي. ٻئي پاسي واري ننڍي حصي ۾ هڪ وڏي درگاهه بزرگ صدرالدين شاه جي آهي، جنهن جي اندر وڃي قلعي جا ٻه برج به ويجهي کان ڏسي سگهجن ٿا، ۽ قلعي جي هن حصي ۾ ڪجهه شهري آبادي به آهي، جنهن ۾ پراڻيون ماڙيون ۽ ٻيون عمارتون به موجود آهن. بکر جي

قلعي جي ايراضي اوڀر کان اولهه 800 گز ۽ ويڪر 300 گز آهي ۽ درياھ کان 25 فوٽ اونچي ٽڪري تي ٺهيل آهي. جنهن جا آثار به هاڻي پوين پساهن ۾ آهن.

اسان ڀل واري وڏي رستي تان بزرگ صدرالدين شاھ جي درگاه واري پاسي ننڍي رستي سان هيٺ بکر قلعي ۾ لٿاسين ته هن رستي تي ئي سامنھون قلعي جي هڪ ڊگهي ديوار نظر اچي ٿي جيڪا مزار ڀرسان هڪ برج کان ڦيرو کائي ٿي، آبادي ۾ اندر وڃڻ کان پهرين هتان ڪنڊ واري برج کان سواءِ سڌي ديوار سان گڏ بيٺل ٻيا به برج به نظر اچن ٿا، جيڪي پڻ ضعيف حالت ۾ آهن، ليڪن اندران ويجهو کان ڪوٽ ۽ سندس برج ڏسي دل خوش ٿي، ڇو ته هن قلعي جي اهميت ۽ تاريخي حيثيت تمام بهترين ۽ طاقتور رهي آهي. هن وقت هي ڪمزور آهي، ليڪن سنڌ جي تاريخ جو اهم نشان زنده سلامت بيٺو آهي، هن جي ديوار ۽ برجن کي ڏسي هن قلعي جي عروج جو تصور ڪري سگهجي ٿو، اروڙ جو ته ڪو نشان ئي نه بچيو آهي.

### \*\* بکر قلعي جي تاريخ

تاريخ ۾ بکر جو ذڪر عربن جي اچڻ کان اڳ برهمڻ گهراڻي جي دور ۽ راءِ گهراڻي جي دور کان به اڳ ملي ٿو، انهن جي وقت ۾ بکر اروڙ جي ماتحت هڪ دفاعي قلعو هو ۽ سڪندر اعظم جي سنڌ تي ڪاه وقت به بکر جو قلعو قائم هيو، جنهن جو ذڪر يوناني سياحن ۽ تاريخدانن ڪيو آهي، ته هتي بيٺا قوم رهندي هئي جنهن ڪري هن کي بيٺا ننگر سڏيو ويندو هئو، ۽ ريوٽي بيٺا قوم کي سوڍا ڏيکاري ٿو.<sup>(1)</sup> بکر جي قديمي هجڻ جو ذڪر چچ نامي ۾ به آهي، ۽ هن قلعي کي مختلفن نالن سان لکيو ويو آهي، جيئن بيٺا ننگر، بکر، بکر، بيهڪر ۽ عربن جي عباسي

حاکمن هن کي نئين سر تعمير ڪرائي هن تي ”فرشته“ نالو رکيو پر اڳتي هلي وري پنهنجي اصل نالي بکر سان سڏجڻ لڳو.<sup>(2)</sup>

\* سينئر آرڪيالاجسٽ، اشتياق انصاري صاحب پنهنجي تحقيقي ڪتاب سنڌ جا ڪوٽ ۽ قلعا ڀاڱو-2 ۾ قديم ۽ اهم تاريخي ڪتابن جا حوالا ڏيندي بکر بابت لکيو آهي ته: ”سنڌ ۾ مسلمانن جي آمد کان اڳ ئي بکر ۽ سيوهڻ جا قلعا، دشمنن سان منهن مقابل ٿيڻ جا اهم مورچا هئا، ”بکر جو قلعو هندو دؤر ۾ موجود هو، هر دور جي حاکمن ان جي مرمت ۽ توسيع ڪئي آهي، ڇا ڪاڻ ته انهي دؤر ۾ بکر ۽ سيوهڻ جا قلعا، سنڌ جي ٻن مکيه رستن جون ڪنجيون سڏبا هئا.“ سيوهڻ جو قلعو افغانستان کان ٿيندڙ حملن کي روڪڻ جو اهم دروازو هو. اهڙي طرح بکر جو قلعو اتر سنڌ جي علائقن جو محافظ ۽ پنجاب کان ٿيندڙ حملن کي روڪڻ جو اهم دروازو هو.“

ساڳئي مضمون ۾ اڳتي انصاري صاحب لکي ٿو ته: ”ريورتي جي لکت موجب عربن جي فتح کان اڳ به اتر سنڌ ۾ ٻه شهر اکر ۽ بکر موجود آهن، سکر کي اکر ۽ بکر کي بکر سڏيو ويندو هو، ۽ بکر تي سوين جي حڪومت هئي.“ محمد بن قاسم 711ع ۾ سنڌ فتح ڪئي ته ان وقت سنڌ جي گاديءَ جو هنڌ اروڙ هو. ان وقت جو علي ڪوفيءَ چچنامي ۾ بکر کي فتح ڪرڻ جو ذڪر ڪيو آهي ۽ لکي ٿو ته: ”بغرور (بکر) جي مقابل ٻڌيه طرف جي اها اراضي، جا مھراڻ جي ڪناري تي واقع آهي.“ انصاري صاحب وڌيڪ حوالا ڏيندي لکيو آهي ته محمد بن قاسم جي فتوحات جي سلسلي ۾ غلام ابوالعباس احمد بن يحيٰ جابر بلازري ٻن شهرن ”الرور“ ۽ ”بغرور“ جن مان مراد اروڙ ۽ بکر سمجهڻ گهرجي.<sup>(3)</sup>

**\*\* سکر ۽ بکر تي نالو ڪيئن پيو ان بابت ڊاڪٽر ميمڻ عبدالحميد سنڌيءَ جو چوڻ آهي، ته سکر ۽ بکر ٻن ميدن جا نالا هئا، جن هي ٻئي وسنديون آباد ڪيون هيون، ميدن قديم زماني ۾ سکر ۽ ان جي پسگردائي ۾ پنهنجي رياست قائم ڪئي هئي، ميد سنڌ جي چند اوائلي قبلين مان هڪ آهن، جن جو ڪم مڇي مارڻ ٻيڙيون هلائڻ ۽ زراعت ڪرڻ هئو، جن مان اڳتي هلي ڪئي ذاتيون ٺهي ويون. مهاڻا ميدن جا پوئير آهن.<sup>(4)</sup> يوناني جاگرافي دان بطلیموس بکر جو نالو ”بينا ننگر“ ڏنو آهي، ۽ لکي ٿو ته: ”بکر ۾ انهيءَ دور ۾ بيٺا قوم بکر ۾ رهندي هئي.“**

**\* عرب دور ۾ اروڙ جي ويرانن کان پوءِ اتي رهندڙ عرب عالمن به بکر ۾ رهائش اختيار ڪئي، جنهن ڪري بکر علمي ميدان ۾ ملتان، منصوره، ڪوفي، بغداد ۽ دمشق سان همسري ڪرڻ لڳو.<sup>(5)</sup>**

عرب جڏهن پنهنجي اندروني ويڙهه ڪري ڪمزور ٿيا، ته مختلف پرڳڻن ۾ ڪجهه سنڌي قبيلا پنهنجي طور تي طاقتور ٿيڻ لڳا، ليڪن سنڌ تي ٻاهرين جون ڪئي سالن تائين ڪاهون ۽ ڦر لٽ جو دور رهيو، جيڪي اڪثر اولهه اتر کان ٿينديون رهيون، جن جو پهريون نشانو بکر ٿيندو رهيو آهي، جنهن جو مختصر احوال اوهان جي سامهون رکجي ٿو ته جيئن بکر قلعي جي تاريخ کي سمجهي سگهجي.

### **\*\* بکر قلعي تي حملا ۽ حڪومتون**

**\* عربن جي دور کان پوءِ سن 1025ع ۾ سلطان محمود غزنويءَ جي وزير عبدالرزاق سنڌ تي ڪاه ڪئي. پهرين بکر تي قبضو ڪري، ٻه سال هتي رهيو، انتظامي معاملا پورا ڪري پوءِ سيوهڻ ۽ نٿي ڏانهن ويو.<sup>(6)</sup>**

\* غلام سلاطين بادشاهن جي 1206ع کان 1290ع تائين حڪومت رهي ۽ بکر سکر سندن ماتحت رهيو. ناصر الدين قباچ ملتان، اچ ۽ سنڌ جو بادشاهه رهيو.<sup>(7)</sup>

\* ان کان پوءِ وري 1226ع ۾ سلطان شمس الدين التمش جي وزير نظام الدين الملڪ اچي بکر جي قلعي تي قبضو ڪيو ۽ ناصر الدين قباچ کي قلعي مان ڀڄائي ڪڍيو، جيڪو سامان سان ڀريل ٻيڙين سميت درياھ پار ڪندي ٻڏي مري ويو.<sup>(8)</sup>

ان کان پوءِ وري 1251ع ۾، ناصر الدين محمود بن التمش وڏي لشڪر سان اچي بکر تي حملو ڪري قلعو حاصل ڪري ورتو.

\* ترڪن جو خلجي قبيلو 1288ع کان 1320ع تائين دهليءَ تي بادشاهي ڪئي، ۽ سنڌ به سندن ماتحت رهي. (تاريخ سکر، ص 38). سلطان علاءُ الدين خلجي جي حڪم تي 1296ع ۾ نصرت خان ڏهن هزارن جو لشڪر ساڻ ڪري سنڌ تي ڪاه ڪري آيو ته پهرين اچي بکر فتح ڪيائين، ۽ هتي قبضو پڪو ڪري پوءِ سيوهڻ ۽ نٿي تائين به ويو. وري 1320ع کان پوءِ سگهو ئي دهليءَ جي بادشاهه سلطان غياث الدين تغلق، سنڌ ۾ سومرن جي طاقتور ٿيڻ جو ٻڌي، خواجه خطير کي بکر جو حاڪم ڪري موڪليو.

ان کان پوءِ وري جڏهن فيروز شاھ 1351ع ۾ دهليءَ جو بادشاهه ٿيو، ته هن نٿي ۾ سومرن کي شڪست ڏيئي، موٽي اچي بکر جي قلعي ۾ ڪجهه ڏينهن رهيو، ۽ ملڪ رڪن الدين کي پنهنجي پاران سنڌ جو نائب مقرر ڪري کيس ”اخلاص خان“ لقب ڏنائين. ڪيائين. فيروز شاھ بنگال فتح ڪرڻ کان پوءِ وري ٻيهر به ۾ بکر ۾ آيو.<sup>(9)</sup>

\* سومرن جي زماني ۾ بکر جو شهر علم جو وڏو مرڪز رهيو. هڪ وڏا وڏا جيد عالم ۽ فقيه هن شهر ۾ رهندا هئا. شيخ محمد

مڪي ۽ ان جا فرزند شيخ صحرائي ۽ سيد جلال سرخ بخاري هن شهر جا جيد ۽ بلند مقام بزرگ ۽ عالم ٿي گذريا آهن.<sup>(10)</sup>

\* سنڌ جي سما دور جي بادشاهه ڄام انڙ سمي 1354ع ۾ اچي ترڪن کان بکر جو قلعو فتح ڪيو، ۽ وڏي عرصي سوين سالن کان پوءِ بکر جي قلعي تي سنڌين جي حڪومت قائم ٿي. سنڌ جي عظيم سلطان ڄام نظام الدين (ڄام نندو) به 1490ع ۾ نٿي کان بکر آيو، ۽ هڪ سال هتي رهي فسادي ماڻهن کي سيڪت ڏنائين ۽ امن امان قائم ڪرايو. سنڌ تي سما دور جي ڄام نظام الدين جي وقت ۾ بکر قلعو پوري اتر سنڌ جي گاديءَ جو هنڌ هو، لاڙڪاڻي ۽ سيوي تائين پاسباني ڪندو هو، ڄام سلطان هتي قاضي قادن کي پنهنجو نائب مقرر ڪيو هو.<sup>(11)</sup>

\* شاهه بيگ ارغون 1520ع ۾ سنڌ جي گاديءَ جي شهر نٿي تي قبضو ڪيو، ليڪن ان کان پهرين هن پنهنجي ٻن جرنيلن هڪ فاضل ڪوڪلتاش کي بکر قلعي تي ۽ ٻيو مرزا عيسا خان ترخان کي سيوڻ تي ڪاه ڪرڻ لاءِ موڪليو، ڄام فيروز عياشين ۽ غير ذميوار هجڻ ڪري هنن ٻنهي قلعن تي وقت سر فوجي امداد نه ڪري سگهيو، جنهن ڪري بکر قلعي تي قاضي قادن هٿيارن ڦٽا ڪيا، ۽ سيوڻ تي به قبضو ٿي ويو. جنهن کان پوءِ بکر ڀرسان درياھ جي کاٻي پاسي کان رهندڙ مهر ۽ ڌاريجا مضبوط ۽ جنگجو سمات قبيلن هئا، جن تي ڪوڪلتاش هٿ رکي پنهنجو ڪيو، ان وقت درٻيلو به بکر سرڪار جو حصو هو.<sup>(12)</sup>

\* جڏهن مرزا شاهه بيگ ارغون مير فاضل جي پٽ سلطان محمود خان کي بکر جو حاڪم ڪري موڪليو هو، تڏهن هو پندرهن ورهين جي عمر جو هو. ۽ ان وقت ڌاريجا به بکر ڪجهه وقت کان پوءِ اهي سلطان محمود خان سان مخالفت ڪرڻ لڳا ۽ ان کي تڪليفون پهچائيندا رهيا. نه رڳو ايترو بلڪ سلطان محمود خان

کي بکر مان تڙي ڪيڙ جون ڪوششون ڪرڻ ۽ ماڻهن کي ڏلڻ کان روڪڻ ۾ ڪمر ڪشي بيٺا. سلطان محمود خان جا جيڪي عملدار وٽن ويندا هئا، تن کي بي عزتو ڪريو روانو ڪندا هئا. آخر انهن ڌاريجن روهڙيءَ جي ميدان ۾ لشڪر گڏ ڪيو ۽ سلطان محمود خان کي گرفتار ڪرڻ جو ارادو ڪيائون. سلطان محمود خان به بکر جي قلعي مان نڪري انهن سان جنگ ڪرڻ لاءِ سنڀريو، پر قلعي ۾ رهندڙن ڪوٽائي ساداتن جي صلاح موجب ترسي پيو. هوڏانهن وري ڌاريجن به پيرا درياھ اڪري بکر جي قلعي تي حملي ڪرڻ جو ارادو ڪيو، پر ڪوٽائي ساداتن کي سلطان محمود خان جي طرفان جنگ ڪرڻ لاءِ تيار سيدن کي سامنهون نه ٿيا، ۽ مڙي ويا.<sup>(13)</sup>

\* جيڪي ڪوٽائي سادات هينئر روهڙي ۽ سکر ۾ رهن ٿا، انهن جا وڏا گهڻي وقت کان بکر جي ڪوٽ اندر حويليون ٺاهيون وينا هئا. ۽ جڏهن مرزا شاهه بيگ ارغون سلطان محمود کي بکر موڪليو هو، ته بکر جي قلعي ۾ رهندڙن ڪوٽائي سيدن نهايت وفاداريءَ سان سلطان محمود خان جي پٺپرائي ڪئي. ڌاريجن جي مخالفت ۽ بغاوت وقت به انهن سيدن جا هٿ سلطان محمود خان جو بچاءُ ڪندا آيا، ڌاريجن هڪ ڀيري سلطان محمود کي قلعي مان ٻاهر ڪڍڻ لاءِ بکر قلعي تي ڀرپور طاقت سان وڏي ڪاه ڪئي هئي ته هي سيد سلطان محمود جي حفاظت لاءِ ڌاريجن سان سامنهون ٿيا، ته ڌاريجن سيدن تي هٿ ڪڍڻ مناسب نه سمجهيو ۽ واپس ٿي ويا.

\* جڏهن مير فاضل بکر جي نزديڪ اچي منزل ڪئي، تڏهن لالي مهر جيڪو وڏو زميندار هو، سو پنهنجن ڀائرن سميت سندس خدمت ۾ اچي حاضر ٿيو ۽ ڌاريجا زميندار به جدا جدا ڳوٺن مان گڏ ٿي مير فاضل جي سلام تي آيا. مير فاضل ستيتاليهن ڌاريجن



وڌيرون کي پاڻ سان بکر ۾ وٺي آيو. سلطان محمود خان پنهنجي پيءُ جي قدم بوسي اچي ڪئي ۽ دل جو سارو احوال ٻڌايو. مرزا شاھ بيگ ارغون کي خبر پيئي، ته مير فاضل خير سان بکر پهچي ويو، تڏهن پاڻ به ٽڪڙيون ٽڪڙيون منزلون ڪري، اچي سکر جي ميدان ۾ منزل ڪيائين، ته سلطان محمود خان اتي وڃي مرزا شاھ بيگ جو سلام ڪيو، جنهن ان کي نهايت مهرباني ۽ نوازشن سان نوازيو. قاضي قاضن به پنهنجن ڀائرن سميت مرزا شاھ بيگ جي سلام تي آيو. سلطان محمود خان ڌاريجن جي ساري حقيقت مرزا شاھ بيگ جي اڳيان پيش ڪئي. مرزا شاھ بيگ وري قاضي قاضن ڏي منهن ڪري ان کان صلاح پڇي. قاضي قاضن عرض ڪيو، ته: ”هن ملڪ جي زمين پوسل واري آهي، جنهن ۾ ڪنڊا گهڻي قدر اڀرندا آهن. زمين کي ڪنڊن کان صاف ڪرڻ واسطي ڪوڏر هميشه ڪلهي تي رکڻ گهرجي.“ مرزا شاھ بيگ انهيءَ گفتي ٻڌڻ شرط سلطان محمود خان کي حڪم ڏنو، ته ”جيڪي ڌاريجا بکر ۾ موجود هجن، تن سڀني کي هڪدم وڃي قتل ڪريو.“ تنهن تي سلطان محمود خان بروقت بکر قلعي ۾ آيو ۽ جيڪي به ڌاريجا قلعي ۾ هئا، تن کي هڪڙو هڪڙو ڪري قتل ڪرائيندو قلعي جي برج تان درياھ ۾ ڦٽو ڪرائيندو ويو. ان کان پوءِ ان برج کي خوني برج سڏيندا هئا.<sup>(14)</sup>

\* مرزا شاھ بيگ جي حڪم موجب بکر جي ڌاريجن کي جڏهن سلطان محمود خان قتل ڪرڻ خاطر جمع ڪيو، تنهن کان پوءِ ٻئي ڏينهن صبح جو ڪوٽائي ساداتن کي ساڻ ڪري مرزا شاھ بيگ جي سلام تي آيو ۽ ساداتن جي نيڪ خدمتن ۽ خير خواهيءَ جي گهڻي تعريف ڪيائين، جنهن ڪري مرزا شاھ بيگ ڏاڍو خوش ٿيو ۽ ساداتن کي انعام اڪرام ڏيئي نوازيائين. جڏهن مجلس برخاست ٿي ۽ سادات به موتي بکر ۾ ويا، تڏهن مرزا شاھ بيگ سلطان

محمود خان کان خلاصائيءَ ۾ ساداتن جو حال احوال ورتائين. سلطان محمود خان وري به سيدن جي تعريف ڪئي، مگر پڇاڙيءَ ۾ عرض ڪيائين ته: ”سيد حضور جن جي حڪومت جا بيشڪ خير خواه آهن، مگر سڀ هڪڙيئي ڪٽنب جا ۽ ڏاڍا بهادر جوان آهن. تنهن ڪري انهن جي جماعت جو قلعي جي اندر رهڻ خطري کان خالي نه آهي.“ اها ڳالهه ٻڌي مرزا شاهه بيگ مرڪيو ۽ چيائين ته ”ساداتن جي سفارش تو ڏاڍي چڱي ڪئي آهي.“ پوءِ مرزا ساداتن ڏي پيغام موڪليو ته: ”ڪي مغل آيا آهن، جيڪي قلعي ۾ ئي رهندا، تنهن ڪري جيڪي به سادات جدا جدا حويلين ۾ رهن ٿا، سي ٻن ٽن وڏين حويلين ۾ گڏجي وڃي رهن، ته باقي حويلين ۾ اهي مغل اچي رهندا. ساداتن انهيءَ طرح سان قلعي ۾ رهڻ کي سٺي ڳالهه نه سمجهي، ان ڪري مرزا شاهه بيگ کي چورائي موڪليائون ته: ”مغل قلعي ۾ اچي رهن، تنهن کان اڳ اسان کي اجازت ڏيو، ته ڪوٽ کان ٻاهر وڃي رهون، اها ڳالهه ٻڌي مرزا شاهه بيگ انهن ساداتن کي روهڙيءَ ۾ رهڻ لاءِ زمينون ڏنيون، جتي هو پنهنجون حويليون اڏائي اچي رهيا ۽ اڄ تائين سندن اولاد روهڙيءَ ۽ سکر پراڻي ۾ رهندو اچي ٿو.

\* سن 1542ع ۾ همايون بادشاهه هندستان مان شڪست کائي سنڌ آيو ۽ بکر تي چڙهائي ڪري حاصل ڪرڻ چاهيائين، ليڪن ناڪام ٿي پوءِ اتان ٿر ڏانهن روانو ٿيو.

\* 1555ع ۾ مرزا عيسا خان ترخان ۽ سلطان محمود خان جي بکر ۾ لڙائي لڳي، پر مرزا عيسا خان نااميد ٿي موٽي نٿي ويو. سگهو ئي پوءِ نٿي جا ارغون به مرزا عيسا خان رنج ٿي سلطان محمود خان وٽ آيا ۽ بکر ۾ رهي پيا.

\* سن 1574ع ۾ سلطان محمود خان جي مرڻ تي، اڪبر بادشاهه کيسو خان کي بکر جو حاڪم مقرر ڪيو، ۽ پوءِ هڪٻئي پٺيان

مير عدل ۽ اعتماد خان آيا، ۽ پوءِ مسند علي خان بهادر ۽ راجا پرمانند گڏ مقرر ٿي آيا، جن کان پوءِ نواب محمد صديق خان مقرر ٿي آيو. 1587ع ۾ بکر نواب اسماعيل قلي خان کي جاگير طور مليو، ۽ هن جو پٽ رحمان قلي بيگ بکر ۾ اچي رهيو. ان کان پوءِ اها جاگير شيرويه سلطان کي ملي، جو نشئي هو. تنهنڪري 1589ع ۾ بکر وري به نواب محمد صديق خان کي جاگير ٿي مليو. انهيءَ سال ۾ نواب خانخانا مرزا جاني بيگ سان وڙهڻ لاءِ بکر ۾ آيو، ۽ پوءِ هن کي وٺي بادشاه ڏانهن ويو. ۽ سنڌ جي مال تي ڌارين جي ڦر لٽ هلندي رهي. پوءِ اڪبر بادشاه پاران ابوالقاسم نمڪين بکر جو حاڪم مقرر ٿيو، جنهن ستين جو آستان وارو ٿلهو ۽ ٻيا به يادگار ٺهرايا، هن کان پوءِ اڪبر بادشاه پاران 1598ع مير معصوم شاه بکر جو گورنر مقرر ٿيو، جنهن جو تفصيلي احوال الڳ مضمون ۾ ڏنل آهي.

\* سن 1736ع ۾ بکر ۽ سيوهڻ ۽ نٿي جي حڪومت ميان نور محمد ڪلهوڙي کي ملي. جنهن کي ”خدا يار خان“ لقب مليو. انهيءَ ڌاري شاهزادو محمد معزالدين به بکر ۾ آيو، ۽ انهيءَ سال ۾ ميان نور محمد کي بکر ۽ سيوهڻ ۽ نٿو، يعني ساري سنڌ ملي. به ورهيه پوءِ، جڏهن نادر شاه آيو، تڏهن انهيءَ به ميان کي قائم ڪيو ۽ ”شاه قلي“ جو خطاب ڏنائينس.

\*\* بکر جي قلعي جي مختلف وقتن ۾ تعمير، ترقي ۽ مرمت ٿيندي رهي آهي، جيڪي به قلعي جا حاڪم بڻيا، انهن پنهنجي طور تي مرمت ۽ سڌارا آڻڻ جو ڪم ڪرايو آهي. اوائلي قلعي کي ٻئي ديوار ڏنل هئي، بکر جي قلعي جي پهرين مرمت چوٿين صدي هجري جي آخر ۾ بنو عباس جي حڪومت دوران ٿي، ٻيو ڀيرو مرمت 555 هجري ۾ غزني جي حاڪم ڪرائي، ٽيون ڀيرو سن 926 هجريءَ ۾ شاه بيگ ارغون ڪرائي، جنهن اروڙ جي قلعي جون

پڪيون سرون ڪيرائي بکر جي قلعي جي ٻئي ديوار تي لڳايون، ديوارن جي اونچائي 30 کان 35 فوٽ ڪرايائين. قلعي جا دروازا ۽ برج به مضبوط ڪرايائين ۽ ڪجهه نوان برج به تعمير ڪرايائين، جنهن مان هڪ وڏي برج تان ڏوهارين کي سزا طور هيٺ درياھ ۾ اڇلائي ماريو ويندو هئو. جنهن جي وفات کان پوءِ سندس پٽ سلطان محمود بکري گورنر مقرر ٿيو ۽ هن بکر جي قلعي جي چوٿون پيرو 948 هجري ۾ مرمت ڪرائي سلطان محمود بکريءَ قلعي کي مضبوط ڪرڻ لاءِ ٽين ديوار تعمير ڪرائي، جنهن جي اونچائي 40 فوٽ هئي، ست دروازا لڳايا نئين ديوار سان نوان مسٽر برج ٺهرائي قلعي کي ناقابلي تسخير بڻايو ويو، پنجو پيرو مرمت 1152 هجري ۾ نادر شاه افشار ڪرائي. ڇهون پيرو بکر جي قلعي جي مرمت 1192 هجري ۾ شڪارپور جي درائي گورنر غلام صديق خان ڪرائي، جنهن جي حڪومت 1773ع کان 1783ع تائين رهي ۽ افغان بادشاهه امير تيمور خان پاران گورنر مقرر ٿيل هئو. (15)

\* رياست خيرپور جي ٽالپرن حوالي بکر ۽ سکر 1809ع ۽ 1824ع جي وچ واري دور ۾ ٿيو. 1833ع ۾ قنڌار (افغانستان) جي جنگجو شاهه شجاع ۽ ميرن جي سکر وٽ جنگ لڳي، ليڪن پوءِ معاهدو ڪري بکر ۽ سکر ٽالپرن واپس ورتو. مير نصير خان جي ڏينهن ۾ انگريزن بکر جو قلعو پنهنجي لشڪر لاءِ ٽالپرن کان اڌارو ورتو، ڇو ته سندن لشڪر شاهه شجاع پناڻ جي مدد لاءِ ٿي ويو. 1842ع ۾ وري انگريزن ميرن سان عهدنامو ڪري، بکر، سکر، روهڙي، ٺٽو ۽ ڪراچي پنهنجي ڪم لاءِ ورتا. ۽ پوءِ جڏهن سنڌ انگريزن فتح ڪئي، تڏهن بکر ۾ توپخاني جي بارود ٺاهڻ ۽ رکڻ جو بندوبست ڪيائون. 1843 ۾ انگريزن (جنرل چارلس جيمس نئپيئر جي اڳواڻيءَ ۾) ٽالپرن کي حيدرآباد ويجهو مياڻي ۽ دٻي وٽ لڙائين ۾

شڪست ڏني ۽ هو سکر ۽ باقي سنڌ جا 1947 تائين حاڪم ٿي رهيا. اڄ وارو سکر ضلعو 1901ع ۾ ٺهيو جيڪو ڪجهه حصو شڪارپور ضلعي مان ته ڪجهه لاڙڪاڻي مان ڪڍي ٺاهيو ويو هو. سنڌ ۾ انگريزن جي حڪومت ٿيڻ سان هنن اسڪولن، اسپتالن، ريلوي، امن امان ۽ انصاف تي زور ڏنو. ڪراچي کان سکر ريلوي پهچڻ تي هنن روهڙي ۽ سکر کي ڳنڍڻ لاءِ پل جو بندوبست ڪيو جيئن سامان بيڙين رستي ڍوئڻ بدران ريل کي ڪتب آندو وڃي.

بحر حال هن خوبصورت جزيري جي حسن جي واکاڻ ڏيهن ۾ مشهور رهي آهي، بکر جي قلعي جي آسپاس جي زرعي زمينن جي پيداوار ۽ هر موسم جي ڦلدار باغن باغيچن جي ڪري هي علائقو هميشه معيشت ۾ مضبوط رهيو آهي. جنهن ڪري سدائين ڌارين جي لت ڦر جو نشانو بڻايو ويو آهي، مٿي بيان ڪيل تاريخي حقيقتن مان ۽ سڄي سنڌ جي تاريخ مان، واضح اها ڄاڻ ملي ٿي ته مال زر جي لالچ ۾ هڪڙا لتيرا وحشي ٻاهران لشڪر ڪاهي ايندا رهيا، ۽ هتي انهن کان اڳ ۾ آيل پير ملان انهن جي لاءِ رستا ٺاهيندا صاف ڪندا رهيا آهن، ۽ سنڌين کي تعويذ ڏاڳي پيري مريدي جي ڄار ۾ ڦاسائي، حملا ڪندڙن جا وفادار رهيا آهن، ڌرتي ڏئين جي ڦر لت ۾ ٻاهرين جا پاڳي پائيوار ٿيندا رهيا آهن. ڪجهه نيڪ مرد عالم ۽ فاضل به هتي آيا آهن، ليڪن انهن جو تعداد تمام گهٽ آهي. بکر جي تاريخ ۾ به معلوم ٿئي ٿو ته ساڳيا لتيرا ۽ ٺڳ اڪثر وقتن ۾ هتي جي خوشحالي جو فائدو وٺندا رهيا آهن، ۽ سنڌ جي مال خزاني تي هڪ ٻئي سان وڙهندا رهيا به رهيا آهن، ۽ جنهن وقت به ڌرتيءَ ڏئي سجاڳ ٿيا آهن ته هڪڙن دشمنن هنن کي مذهبي گوري ڏئي سمهاريو آهي ته ٻين دشمنن هنن کي غافل ڏسي راتاهو لڳايو آهي. تاريخ اهڙن واقعن سان ڀري پئي آهي، ۽ اسان

جي وطن جي خوشحالي اسان جي ڪم نه آئي آهي. صديون گذرڻ باوجود اڄ به ساڳيو حال آهي.

هن اوائلي ۽ تاريخي قلعي کي انگريزن خيرپور رياست جي ٽالپر حڪمرانن کان معاهدو ڪري هٿ ڪيو ۽ هتي بارود خانو ۽ بارود ٺاهڻ جا ڪارخانا ٺاهيا ۽ هن شاندار قلعي کي برباد ڪري ڇڏيو، بکر جي قلعي جي موجوده صورتحال اها آهي ته قلعي جون ڪجهه ديوارون زبون حال موجود آهن. بکر جي قلعي جو وڏو حصو جيڪو لئنسڊائون ۽ ايوب پل کان سکر بئراج واري پاسي آهي اهو سڄو فوج جي حوالي آهي جنهن ۾ ٻيو ڪو به وڃي نه ٿو سگهي ٻئي پاسي واري ننڍي حصي ۾ هڪ وڏي درگاه بزرگ صدرالدين شاه جي آهي، هن حصي ۾ اندر وڃي قلعي جا ٻه برج به ويجهي کان ڏسي سگهجن ٿا، ۽ ڪجهه آبادي آهي جنهن ۾ پراڻيون عمارتون به آهن. ماضيءَ ۾ هي قلعو پوري اتر سنڌ ۽ سبي جنهن کي سيوي سڏيو ويندو هو، ان تائين پوري علائقي جي حفاظت ڪندو هو. هن وقت هن جا آثار به هاڻي پوين پساهن ۾ آهن. حڪومت کي گهرجي ته هن تاريخي اوائلي قلعي کي اصلي شڪل ۾ بحال ڪري سياحت لاءِ کوليو وڃي. ۽ سنڌو درياھ جي ٻيٽ تي هتي، تفريح گاه ٺاهي وڃي ته هي تاريخي جزيرو نه صرف سنڌ ليڪن پوري ملڪ جو هڪ منفرد ۽ خوبصورت تفريح گاه بڻجي دنيا جي سياحن ۽ تاريخ سان چاه رکندڙن لاءِ پوري دنيا ۾ مشهوري ماڻي سگهي ٿو.

بکر جي قلعي جي حاڪمن، پيرن ۽ بزرگن جي تعريف ۾ تاريخ پري پئي آهي، ۽ اڄ تائين به سندن پوئڙن جي آشيرواد سان حاڪمن جون سخاوتون ۽ پيرن جون ڪرامتون قلم بند ٿي رهيون آهن، پر مستند سمجهيا ويندڙ تاريخ جا ڪتاب سکر بکر جي علائقي ۽ ڀرپاسي رهندڙ اصل ڌرتي ڏٺين، پورهيتن، هنر مند،

راڄن، برادرين، ذاتين، قبيلن ۽ زميندارن جي لاءِ بلڪل خاموش آهن. جنهن کي انتهائي بي حسي چئي سگهجي ٿو. ڇاڪاڻ ته جن جي محنت ۽ پورهيو سان ڪوٽ ٺهيا ۽ حڪومتون قائم ٿيون، انهن بابت ڪٿي به ڪو هڪ جملو نظر نه ٿو اچي، جيڪا منهنجي نظر ۾ تاريخي نا انصافي آهي.

اسان قلعي اندر بزرگ صدرالدين شاهه جي مزار ڀرسان واري آباديءَ ۾ دوست سليم مهر جونيئر جي گهر تي مانجهاندو ڪيوسين، پوءِ بکر ٻيٽ جي ڀل واري مک رستي کي پار ڪري قلعي جي ٻئي پاسي ڀرسان سنڌوءَ جي ڪناري واري رستي سان هن پاسي وارو بکر قلعي جو حصو ٻاهران کان ڏسندي ساڌ ٻيلو لاءِ روانا ٿياسين دوست سليم مهر جونيئر تي ئي ساڌ ٻيلو ۽ ستين جو آستان گهمائڻ جي ذميواري به رکيل هئي، جنهن ساڌ ٻيلي لاءِ اڳواٽ اجازت نامو به وٺي ڇڏيو هئو، جنهن ڪري آئون ۽ رفيق ڇاچڙ ساڻس ساڌ ٻيلو ڏسڻ لاءِ روانا ٿياسين.

## حوالا:

- (1) ”تاريخ سکر“، رحيمداد خان مولائي شيدائي، صفحو 15
- (2) ”جنت السنڌ“، رحيمداد خان مولائي شيدائي.
- (3) ”سنڌ جا ڪوٽ ۽ قلعا“ (ڀاڱو-2) اشتياق انصاري، صفحو 83
- (4) ”سکر تاريخ ۽ سماج“ ڊاڪٽر ڪليم لاشاري.
- (5) ”تاريخ سکر“، رحيمداد خان مولائي شيدائي، صفحو 29
- (6) ”سنڌ جا ڪوٽ ۽ قلعا“ (ڀاڱو-2)، اشتياق انصاري، صفحو 90
- (7) ”تاريخ سکر“، رحيمداد خان مولائي شيدائي، صفحو 31
- (8) ”جنت السنڌ“، رحيمداد خان مولائي شيدائي، صفحو 259

- (9) - ”سند جا ڪوٽ ۽ قلعا“ (پاڳو-2) اشتياق انصاري، صفحو 91
- (10) - ”تاريخ سومره سند“، وزير علي.
- (11) - ”تاريخ سکر“، رحيمداد خان مولائي شيدائي، صفحو 58
- (12) ”ساڳيو“، صفحو 59.
- (13) - ”سند جا ڪوٽ ۽ قلعا“ (پاڳو-2)، اشتياق انصاري، صفحو 92
- (14) - ”ساڳيو“ صفحو 93
- (15) - ”سند جا ڪوٽ ۽ قلعا“ (پاڳو-2) اشتياق انصاري، صفحو 116





## ستين جو آستان

نومبر 2018ع ۾ سکر جي تاريخي ماڳن جي دوري ڪرڻ دوران سليم مهر جونيئر سان آءٌ ۽ ايڊوڪيٽ رفيق چاچڙ مشهور تاريخي ماڳ ”ستين جو آستان“ ڏسڻ لاءِ روانا ٿياسين. سکر کان بئراج رستي سنڌو درياھ پار ڪري روھڙيءَ پاسي روانو ٿياسين، ستين جو آستان روھڙيءَ کان ٿورو پھرين روڊ جي کاٻي پاسي تي سنڌو درياھ جي ڪناري هڪ ننڍي ٽڪريءَ جي مٿاڇري تي ٺھيل پڪي ٿلھي تي ٺھيل هڪ ننڍو ۽ خوبصورت قبرستان آھي. ٽڪريءَ جي ھيٺاھين کان مٿي وڃڻ لاءِ پٿر جي ڏاڪڻ ٺھيل آھي. ٽڪريءَ جي ٽن پاسن کان درياھ آھي، مٿي چڙھڻ واري ڏاڪڻ واري پاسي اڳيان بہ درياھ جي پاڻيءَ تي ڪوسٽ گارڊ وارن جي

مسلح لانچ بينل نظر آئي، اسين ڏاکڻ تي مٿي چڙهي اسين ته وچ تي ٻنهي پاسن کان هجرا ٺهيل نظر آيا، ليڪن جڳاڙي مجاور گهرن ۾ وڃڻ کان روڪيو ته هيڏي پاڪن جون قبرون آهن ۽ مردن جو وهڻ منع آهي. مجاور جي ڀرسان هڪ فقيرائي ويس ۾ عورت بيٺي هئي مون کي ٻئي منشيائت فروش محسوس ٿيا. اسين مري ٽڪريءَ تي هليا وياسين، مٿي ابوالقاسم نمڪين جو خوبصورت تاريخي قبرستان گهڻي عرصي کان پوءِ ويجهڙائيءَ کان ڏسي رهيو هيس، قبرستان جي ٿلهي ۽ سندس چئني ڪنڊن تي ٺهيل خوبصورت مينارن جي تازي مرمت ٿيل نظر آئي، پراڻي ئي ڊزائين جون نيون ٽائلون وڏي نفاست سان لڳل هيون، جنهن ڪري هي تاريخي ماڳ تمام خوبصورت نظر اچي رهيو هيو. ابوالقاسم نمڪين ۽ سندس خاندان جي قبرن ۽ ڪتبن جي به بحالي ڪئي وئي هئي جنهن ڪري اهي صاف ۽ سٺو نظر اچي رهيون هيون، مون قبرن جي ڪتبن پڙهڻ جي ڪوشش ڪئي ليڪن سمجهي نه سگهيس ته سڀن ڪتبن جون تصويرون ڪڍيون.

\* هن ٽڪريءَ کي عام طور تي ”ستين جو آستان“ سڏيو ويندو آهي. ان جو سبب هڪ روايت آهي، ته هتي ست هندو عورتون ستيون ٿيون هيون. ٻيءَ روايت آهي ته اتي ستن درويشن پنهنجو آستانو قائم ڪيو هو، تاريخي ڪتابن ۾ انهن ٻنهي ڳالهين جو ڪو به ثبوت نه ٿو ملي، ۽ نه وري ڪائي وزندار تصديق ٿئي.

\* تاريخ ۾ هن ٽڪريءَ جو ذڪر مير ابوالقاسم نمڪين جي قبرستان واري ٽڪري طور ملي ٿو، جنهن لاءِ چيو وڃي ٿو ته هن ٽڪريءَ کي قبرستان نهڻ کان اڳ به ”ستين جو ٿان“ سڏيو ويندو هو، يعني ستين جو آستان- هي قبرستان روهڙي جي سول ڪورٽ جي ويجهو، اتر ۽ اولهه جي ڪنڊ تي درياھ جي ڪپ تي هڪ بلند ٽڪري مٿان ٺهيل آهي. اوڀر کان ٻن فرلانگن جي پنڌ تي

لئنسڊائون پل ۽ ايوب پل آهن. سامهون اتر کان درياھ جي ٻي ڀر سکر جو شهر آهي ۽ ڏکڻ اوڀر ڪنڊ تي ٻن ٽن فرلانگن جي فاصلي تي روهڙي جو شهر آهي. اوڀر کان بکر جي قلعي جون ديوارون ۽ برج ڏسڻ ۾ اچن ٿا. ساڌ ٻيلو اتر کان درياھ جي وچ تي سامهون موجود آهي. جاءِ وقوع جي لحاظ کان هي ٽڪرو بي مثال آهي. چارئي طرف کليل ڪوهن تائين نظر پوي ٿي، قدرتي مناظر صبح شام پري پري تائين ڏسي سگهجن ٿا. سڄو ڏکڻ طرف انبن ۽ ڪجين جي باغن سان ڀريو پيو آهي، سکر کان ايندڙ رستو (پراڻو قومي شاهراه) درياھ جو ڪپ ڏيو، انهي ٽڪري جي پهلو کي جهنڊو روهڙي ڏانهن وڃي ٿو.

تاريخي طور سنڌ جي هڪ مضبوط ڏند ڪٿا آهي، ته جڏهن مسلمانن بکر تي حملو ڪيو هو تڏهن شاهي گهراڻي جي عورتن پنهنجي ست بچائڻ لاءِ انهي جڳهه تي پاڻ کي باھ ۾ ساڙي آپگهات ڪيو هو، جنهن ڪري ان تي ستين جو ٿان نالو پيو آهي، پر پوءِ مسلمانن ان جاءِ تي قبرون ٺهرائي ان جاءِ کي پنهنجي شناخت ڏني، ليڪن هن ماڳ کي اڄ به ستين جي آستان سڏيو وڃي ٿو.

### \* مير ابوالقاسم نمڪين

جو ذڪر برصغير تي مغل دور جي حڪومت دوران جي تاريخن ۾ شهنشاه اڪبر ۽ جهانگير جي دور جي هڪ امير ۽ نواب طور ملي ٿو. مير ابوالقاسم نمڪين بابت ڄاڻ ملي ٿي ته پاڻ حسيني هروي (هرات جو) سيد هو. سندس والد جو نالو ملا مير سبزواري هو. جيتوڻيڪ مير ابوالقاسم نمڪين برصغير سطح تي مختلف ماڳن ۽ جدا جدا عهدن تي ڪم ڪيو، تڏهن به اسان وٽ سندس اهميت، بکر، سبي ۽ سيوهڻ جي حاڪم طور نمايان ملي ٿي.

رحيمداد خان مولائي شيدائي لکيو آهي ته: ”مير ابوالقاسم نمڪين نه رڳو سياست ۽ تلوار ۾ مڃيل ڪردار هو. جنهن ڪري شهنشاهه اڪبر کيس پهرين خوشاب ۽ پيري جا پرڳڻا کيس جاگير طور ڏنائين ۽ پوءِ 1003 هجري ۾ بکر کيس جاگير طور ڏنائين.“<sup>(1)</sup>

مير ابوالقاسم نمڪين بهادر سپهه سالار هجڻ سان گڏ ساڳئي وقت بطور مصنف ۽ اهل قلم جي به هن کي وڏي مڃتا ملي آهي، سندس مشهور تصنيفن ۾ منشآت النمڪين ۽ جوامع الجواهر شامل آهن. ”تاريخ مظهر شاهجهاني“ جو مصنف يوسف ميرڪ سندس فرزند هو. هن جو ٻيو پٽ امير خان به مشهور هو، انهيءَ جو اولاد نٿي ۾ وڃي رهيو. مير نمڪين اڪبر اعظم ۽ جهانگير جي دور ۾ پورا انٽيهه سال مختلف عهدن ۽ مرتبن تي رهي، 1018 هجري ڌاري قنڌار کان موٽندي وات تي انتقال ڪيائين ته سندس لاش سکر آندو ويو ۽ روهڙي جي هن ٽڪريءَ تي سندس پاران جوڙايل صفحه صفا/ستين جي آستان تي سندس وصيت مطابق دفنايو ويو.<sup>(2)</sup>

مير ابوالقاسم نمڪين جڏهن بکر ۾ حاڪم ٿي آيو ته بکر کي ئي پنهنجي رهائش لاءِ پسند ڪيائين ۽ اتي ئي پنهنجا يادگار ٺهرائڻ شروع ڪيائين. تڏهن انهي ٽڪري جو ماحول، جاءِ وقوع ۽ ڀرپاسي جا ڏيک کيس پسند آيا ۽ هن انهي ٽڪري جي چوٽي کي صاف ڪرائي، هموار ڪري، چوڌاري ديوار ڏئي، پڪين سرن جو فرش ٻڌرائي، چئني ڪنڊن کان چار منارا ۽ گوشا ٺهرائي، ان کي پنهنجي خاندان جي قبرستان طور ڪتب آڻڻ جو ارادو ڪيو، مگر ان کان اڳ جو فوتين کي اتي دفن ڪيو وڃي، مير صاحب ان جاءِ کي چانڊوڪين راتين ۾ مجلسن لاءِ ڪتب آندو ۽ ان جو نالو ”صفه صفا“ رکيائين.<sup>(3)</sup>

لب تاريخ جي مصنف انهي پهاڙي کي ”قاسم خواني“ جي نالي سان سڏيو آهي، انهي پهاڙي جي ايترو جدا جدا نالن جي هوندي اڄ به هن ماڳ کي ستين جي آستان سڏيو وڃي ٿو. ”هن ٽڪريءَ کان ڏکڻ طرف چند ڪلوميٽرن تي سنڌ جو تمام پراڻو گادي جو هنڌ اروڙ آهي، جنهن کي عربن فتح کان پوءِ الور سڏيو، مير ابوالقاسم جي زماني ۾ اهو مير صاحب جي جاگير ۾ شامل هو.“<sup>(4)</sup>

مير ابوالقاسم سنگتين ساٿين عالمن ۽ اديبن کي چانڊوڪين راتين ۾ انهي ٽڪري تي گڏ ڪري مجلسون ڪري قدرتي نظارن مان سڀ لطف اندوز ٿيندا هئا. انهيءَ صحن تي چانڊوڪين راتين جون مجلسون مير صاحب جي زندگي تائين قائم رهيون. 1018ھ ۾ مير نمڪين پهريون ڀاڱو ان ٽڪري تي آرامي ٿيو ۽ بعد ۾ اصلي مقصد مطابق اهو سندن خاندان جو قبرستان ٿي ويو. ڏکڻ کان مٿي پهچڻ لاءِ جيڪا ديوار آهي، ان جي ٻنهي پاسن کان خوبصورت صحرا ٺهيل آهن، جيڪي ڏينهن ۾ آرام جي لاءِ ڪتب ايندا هئا، اهڙي طرح اتر جي طرف کان اوڀر ۽ اولهه جي ڪنڊن تي به حجرا آهن جن جو رخ درياھ طرف آهي، جيڪي صبح شام درياھ جي نظاري ڪرڻ لاءِ نشيمن جو ڪم ڏيندا هئا. ”فرش جي سطح کان پنج فوٽ چار انچ اوچائي تي هڪ ٿلهو ٺهيل آهي جنهن جي ڊيگهه 48 فوٽ 6 انچ ۽ ويڪر 38 فوٽ آهي. ڏھ قبرون آهن، جن مان مکيه مير ابوالقاسم نمڪين جي آهي. انهي ٿلهي تي چئني ڪنڊن تي چار منارا ترڪي منارن جي نموني تي آهن، جيڪي پنج فوٽ کن اوچا ٿيندا. نمبر 9 ۽ 10 قبرون چوني جي پلاسٽر جون آهن باقي سڀ پٿر جون آهن، جن تي اکر جو ڪم ٿيل آهي، هي قبرون اکر جي بهترين ڪم جو شاهڪار آهن.“<sup>(5)</sup>

هن شاندار شاهي قبرستان ۾ سڀ کان نمايان قبر بکر جي حاڪم ابو القاسم نمکين جي آهي، جيڪو اڪبر اعظم جي وقت ۾ بکر ۽ سيوهڻ جو جاگيردار هو ۽ پوءِ جهانگير جي دور ۾ قنڌار لڳ هڪ لڙائيءَ ۾ 1018 هجريءَ (1609ع) ۾ مارجي ويو هو. سندس لاش سکر آندو ويو ۽ پوءِ روهڙيءَ لڳ ٽڪريءَ تي دفن ڪيو ويو. ٻيون قبرون سندس ويجهن مائٽن جون آهن. ستين جي آستان جا ٻيا نالا قاسم خاني ۽ صفن صفا آهن، جتي پهرين قبر ابو القاسم جي ٺهي ۽ پوءِ هي ماڳ شاهي خاندان جي قبرستان ۾ تبديل ٿيو آهي. قبرستان ۾ موجود قبرون 1018 هه کان 1301 هه جون آهن.

گهڻي وقت گذرڻ ۽ مرمت نه ٿيڻ ڪري، هي مير ابو القاسم جو ٺهيل قبرستان زبون ٿي ويو هو، منارا ڊهي اچي پٽ پيا هئا، قبرون ڊهي ويون هيون ۽ ڪتبا منتشر ٿي چڪا هئا، ليڪن هن ماڳ جي خاص اهميت ۽ ٽڪريءَ جي چوڌاري جي خوبصورت نظارن محڪم آثار قديمه کي متاثر ڪيو، جنهن ڪري محڪمي هن ماڳ کي پنهنجي حفاظت ۾ وٺي، ان جي نئين سر تعمير ۽ مرمت ڪري قبرستان کي اصلي حالت ۾ آندو منارا ٺاهيا ويا، قبرن جي مرمت ڪري مٿن اصلي ڪتبا لڳايا ويا فرش لڳايو ويو ۽ حدبندي واري ديوار ٻيهر مضبوط ڪئي وئي ۽ حجرن کي به مرمت ڪري استعمال لائق ڪيو ويو جن تي هاڻي جڳاڙي فقيرياڻن جو قبضو آهي. ليڪن سندو درياھ ڪناري ”ستين جو آستان“ تمام خوبصورت منظرن وارو ماڳ آهي، جيڪو درياھ جي هر طرف کان پاڻ به خوبصورت ڏسڻ ۾ اچي ٿو ۽ هن ماڳ تي پهچڻ کان پوءِ هن جي چوڌاري دلفريب نظارا آهن، جن ۾ سندو درياھ جا خوبصورت منظر ۽ ماڳ جي سڄي هٿ تي لينسڊائونس پل ۽ ايوب پل، سامهون بکر جو تاريخي قلعو ۽ بکر جي قلعي ۽

ساڌ بيلي جي ٻيٽن پويان سنڌو درياھ جي ويڪري ٻيٽ جي پريان سکر شهر جون خوبصورت اوچيون عمارتون ۽ انهن جي وچ ۾ معصوم شاھ جو منارو، ڪٻي هٿ تي ساڌ ٻيلو ۽ سکر بئراج ۽ ٻئي پاسي نيشنل هاءِ وي پريان انبن ۽ ڪجين جي خوبصورت باغن جا منظرن آهن، ۽ هنن سڀن منظرن جو هيءُ ٽڪري مٿاهون خوبصورت مرڪز آهي. هن ٽڪريءَ جي چوڌاري نظر ڦيرائڻ سان جيڪي خوبصورت منظرن نظر اچن ٿا، انهن جي خوبصورت لفظن ۾ بيان نه ٿي ڪري سگهجي. هن خوبصورت ماڳ جي هر طرف جا منظر اکين مان اوتجي دل جي گهراين ۾ پهچي ذهن کي سکون بخشين ٿا.

## حوالا

- (1) - ”تاريخ سکر“، رحيمداد خان مولائي شيدائي، صفحو 94
- (2) - ”ساڳيو“، صفحو 95
- (3) - ”ساڳيو“
- (4) - ”ساڳيو“ صفحو 96
- (5) - ”ساڳيو“، صفحو 97

روزاني ايڪتا 2 جنوري 2020ع



### معصوم شاه جو منارو ۽ ٻيا تاريخي ماڳ

سونهاري سنڌ جي هر شهر جي پنهنجي اهميت آهي، ليڪن سکر شهر تاريخي ماڳن جي ڪري خاص حيثيت رکندڙ آهي، سکر شهر جي خوبصورتي وڏو سبب سنڌو درياھ ۽ ان تي ٺهيل بئراج ۽ ٻيون ڀليون به آهن. جنهن ڪري هن شهر جا منظر تمام خوبصورت ۽ دلڪش آهن. سکر / بکر جي اهميت سنڌو درياھ جي اروڙ کان رخ مٽائڻ کان پوءِ وڌي وئي ۽ خوش قسمتيءَ سان سنڌو درياھ اڄ به سکر کان وهي رهيو آهي، جنهن ڪري سکر شهر جي اهميت ۽ خوبصورتي ان به قائم آهي.



آءُ پهريائين سکر/بکر جي شروعاتي دور جو ذڪر ڪري آيو آهيان، جنهن ۾ بکر جي قلعي جي اهميت ۽ مشهوريءَ جو به ذڪر ٿيل آهي، ۽ هن قلعي کي سنڌ جو اهم دروازو سڏيو ويندو هو، اروڙ جي ڦٽڻ کان پوءِ بکر قلعي جي اهميت وڌي وئي ۽ اڳتي هلي اتر سنڌ جي گادي جو هنڌ بڻجي ويو، ته آبادي وڌڻ لڳي ۽ بکر جو قلعو ۽ ٻيٽ محدود هئو، جنهن ڪري سندس سامهون سکر پاسي به سرڪاري ۽ ٻيون پڪيون جايون ٺهڻ شروع ٿيون ۽ شهر آباد ٿي ويو، جنهن کي هاڻي پراڻو سکر سڏيو وڃي ٿو. مغل شهنشاهي دور ۾ سکر واري پاسي تي تاريخي عمارتن جي اڏاوت شروع ٿي، پهرين مير ابو قاسم نمڪين جڏهن بکر جو حاڪم مقرر ٿيو، ته هن تعيراتي ڪم ڪرايا، هن مسجدون ۽ عيد گاهه ٺهرايا جيڪي هاڻي بلڪل متجي چڪا آهن، ليڪن سندس اهم يادگار ”صفه صفا“ ستين جو آستان اڄ به روهڙيءَ پاسي درياھ جي ڪناري موجود آهي. ابوالقاسم نمڪين ۽ ستين جي آستان جو الڳ تفصيلي احوال لکبو، هن مضمون ۾ مير معصوم شاهه ۽ سکر جي سڀ کان نمايان ۽ اهم تاريخي ماڳ مير معصوم شاهه جي مينار، مير صاحب ۽ سندس اڏايل ٻين تاريخي عمارتن جو ذڪر اوهان جي سامهون رکجي ٿو.

### \* مير معصوم شاهه

سکر جي معصومي سيد گهراڻي جو فرزند مير معصوم شاهه بکري جنهن جي پيدائش 944ھ.<sup>(1)</sup> سندس والد جو نالو سيد صفائي بن سيد مرتضيٰ ترمذي هئو، جن جي نسبت مشهور اولياءُ ”حسن ابدالي“ سان ٻڌائي وڃي ٿي.

مير معصوم شاهه پهريان بکر جي حاڪم سلطان محمود خان وٽ سرڪاري عهدي تي مقرر ٿيو ۽ پوءِ شهنشاهه اڪبر جي درٻار

۾ اميريءَ جو منصب ماڻيائين. هن 1595 ۾ مغل فوج جي ڪمان ڪندي بلوچستان جي سبيءَ وارو علائقو فتح ڪري مغل سلطنت ۾ شامل ڪيو. ان بعد 1598ع ۾ اڪبر بادشاهه پاران کيس سنڌ جو نواب مقرر ڪيو ويو ۽ هن پنهنجي شهر سکر کي ترقي ڏيارڻ لاءِ وڏا تعميراتي ڪم ڪرايا ۽ 1014ھ / 1605ع ۾ وفات ڪيائين.<sup>(2)</sup>

پير علي محمد راشدي لکيو آهي ته: ”سکر ۽ روهڙيءَ ۾ مير محمد معصوم گهڻيون عمارتون تعمير ڪرايون آهن. مسجدون ۽ مذهبي عمارتون تعمير ڪرائڻ هن جو مشغلو هو. عمارتن ۾ جيڪو پٿر استعمال ٿيندو هو، انهن کي پنهنجي نقاشي نمونن تي ٺهرائيندو هو. تاريخ ڪيڏ جي فن ۽ ڪتاب ٺهرائڻ ۾ يگانه عصر هو. ان کان سواءِ خوشخطي جو وڏو ماهر هو. هڪ دفعي اڪبر پاران شاهي سفارت سان ايران ويو هو، ۽ هندوستان کان وٺي تبريز تائين ۽ اصفهان تائين پنهنجي سفر جا حالات مسجدن ۽ خاص عمارتن تي نقش ڪندو ويو. اگره جي قلعي جي دروازي، فتح پور سيڪري جي جامع مسجد ۽ ٻين مسجدن تي هن جا ڪتابا لڳل آهن. بکر جي آسپاس هن گهڻيون عمارتون جوڙايون. سندس منارو اڃا به موجود آهي. هن گهڻا ڪتاب نثر توڙي نظم ۾ لکيا. ”تاريخ معصومي“ سنڌ جي احوال بابت مشهور آهي. شعر ۾ سندس تخلص ”نامي“ سندس خلاصو ”طب نامي“ اڃا موجود آهي.<sup>(3)</sup>

\* مولائي شيدائي تاريخ سکر ۾ لکي ٿو ته: ”مير محمد معصوم صاحب سيف و قلم هو فن شاعري ۾ سندس تخلص ”نامي“ هو ۽ صاحب ديوان هو. ديوان نامي کان سواءِ هن عالم فاضل سنڌ جي مشهور افساني ”سسئي پنهنون“ کي پارسي ۾ منظوم ڪري مٿس ”ناز و نياز“ نالو رکيو. مختلف لڙاين ۾ بهادريءَ جا جوهر ڏيکاري، نوابي جو لقب ۽ عهدو حاصل ڪيائين ۽ درٻار اڪبري کان جاگير حاصل ڪيائين. پنهنجي وقت جو باڪمال معمار هو ۽

سندس خوش نويسي جي ثبوت لاءِ سندس ڪتبا دکن، آگره کان اصفهان ۽ تبريز تائين پکڙيل آهن. هن کي پنهنجي وطن سکر سان بيحد محبت هئي، سر زمين وطن کي پنهنجن هٿن سان سينگاري، صنعت گري ۽ هنرمندي، صدق ۽ اخلاص جو مثال پوين لاءِ ڇڏي ويو. سندس صناعي هٿن جيڪي عمارتون تعمير ڪيون، تن جي وجود ڪري سکر سياحن لاءِ آماجگاهه آهي. سکر جي قدرتي نظارن ۽ لافاني حسن ۽ رعنائين کي مناري تي چڙهي ڏسي سگهجي ٿو. مير صاحب پنهنجي وقت جو مؤرخ ۽ محقق به هو، سندس ”تاريخ معصومي“ جا هن پنهنجي فرزند مير بزرگ جي تعليم لاءِ لکي آهي، سنڌ جي وچين زماني جي تاريخ اڪبري دور تائين آهي. مؤرخن ۽ محققن لاءِ ماخذ آهي. انگريزي راڄ جي شروعات 19 صديءَ ۾ منشي نيوندرام سيوهاڻيءَ ان کي سنڌيءَ ۾ ترجمو ڪيو، بعد ۾ شمس العلماء مرحوم عمر بن محمد دائود پوٽي صاحب، جڏهن انڌيري ڪاليج بمبئي ۾ پروفيسر هو، تاريخ معصومي کي اهتمام سان قلمبند ڪري پارسي نسخو تيار ڪيو، جنهن کي ”پنڊارڪر اورينٽل انسٽيٽيوٽ پونا“ 1938ع ۾ مطبع قيمه مان شايع ڪرايو، تنهن کان پوءِ سنڌي ادبي بورڊ، تاريخ کي سنڌيءَ ۾ ترجمو ڪرايو. مير محمد معصوم صاحب پنهنجي وقت جو حڪيم به ٿي گذريو آهي. طب ۾ سندس ڪتاب ”طب نامي“ آهي، جنهن جو نسخو سندس پوين مان سيد منور علي شاهه صاحب سکر پراڻي وٽ موجود آهي ۽ ”مفردات - نامي“ جا چند اجزا شيخ عبدالرحيم روهڙائي وٽ آهن.<sup>(4)</sup>

مير معصوم شاهه بکر جو نواب/گورنر مقرر ٿي اچڻ کان پوءِ سکر جي اهم تاريخي عمارتن جي تعمير ڪرائي جنهن ۾ معصوم شاهه جو منارو ۽ هن جي ڀرسان گنبذ جنهن نالو فيض محل آهي ۽ هن کي آرامگاهه به سڏيو ويندو آهي، ان کان سواءِ

پراڻي سکر ۾ مسافر خانو، مسجد منزل گاهه جون عمارتون باغ باغيچا، شاد بيلي ۾ ”ستياسر“ نالي هڪ وڏي گنبذ واري عمارت مشهور آهن ۽ روهڙيءَ ۾ وڏو عيد گاهه پڻ تعمير ڪرايو.

### **\*\* معصوم شاهه جو منارو.**

مير صاحب هي منارو سکر جي اونچيءَ ٽڪريءَ تي 1003ھ ۾ تعمير شروع ڪرائي جنهن جو ڪم اڌ ۾ هئو ته مير صاحب فوت ٿي ويو ۽ سندس وفات کان تيرهين سال پوءِ سندس پٽ مير بزرگ مناري کي 1027ھجري ۾ مڪمل ڪرايو.<sup>(5)</sup> هن مينار جي تعمير جو مقصد هڪ يادگار ۽ اونچائيءَ کان پري پري تائين نظرداري ڪري شهر جي دفائي حڪمت عملي کي قائم رکڻ هئو.

آرڪيالاجيڪل سروي آف انڊيا نمبر 2 جي دوران ۾ مناري جي ماپ وغيره ڪرائي وئي آهي، ۽ ان رپورٽ مان معلومات ملي ٿي ته ”هي مينار ٽڪري تي واقع آهي، هن مينار تي پڪيون سرون ۽ چوني جي پٿر جو استعمال ٿيل آهي. هن مينار جو بنياد وٽ 84 فٽ ويڪرو آهي، ۽ هن جي اونچائي به 84 فٽ آهي ۽ مينار جي اندران گولائي ۾ ٺهيل ڏاڪڻ جي ڏاڪڻ جو تعداد به 84 آهي.“<sup>(6)</sup>

هن شاندار مينار جي چوٽي تي هڪ هوا دار گنبذ جڙيل آهي جنهن تي اندرين ڦيردار ڏاڪڻ رستي پهچي پري پري تائين جو خوبصورت نظارو ڏسي سگهيو هئو. بعد ۾ چوٽيءَ واري گنبذ جي چوڌاري ميونسپالٽي چوڌاري پنجره هڻائي ڇڏيو آهي، ورنه اڳ ڪيترا ماڻهو مٿان ٽپ ڏئي خودڪشي ڪندا هئا، ۽ هن حفاظتي پنجره لڳڻ سبب مينار جي خوبصورتي ۾ پڻ وڏو اضافو ٿيو آهي.

مينار بابت اي ڊبليو هيوز صاحب سنڌ گزيٽئر ۾ لکي ٿو ته ”تعجب انگيز ڳالهه هيءُ آهي ته منارو سڌائي کان ڪجهه مڙيل آهي، اها خبر نه ٿي پئجي سگهي ته اهو ان جي تعمير ۾ ڄاڻي واڻي پاڻ ڪيو ويو آهي، يا پوءِ سندس پيڙهه جي هڪ پاسي جهڪي وڃڻ ڪري مڙي پيو آهي،“ يا ڪنهن ڪاريگر جي غلطي سبب ٿيو آهي، يا وري پوءِ ڪنهن وقت زمين جي ڌڏڻ ڪري اهو فرق ٿي پيو آهي. سنڌ ۾ گهڻائي دفعا نهايت شديد نموني ۾ ڌرتي ڌٻڻ جا واقعا ٿيندا رهيا آهن، 1828ع ۾ به ڌرتي اهڙي ڌبي هئي جو ڏکڻ سنڌ جي طبعي جاگرافي تبديل ٿي وئي هئي.<sup>(7)</sup>

اڄ به هي شاندار منارو سکر جي تاريخ جو دنيا ۾ ڳات اونچو ڪيون بينو آهي. سنڌو درياھ مان يا سکر بئراج کان روھڙيءَ ويندڙ رستي کان سکر کي ڏسبو ته شهر جي وڏين عمارتن جي باوجود هي مينار نمايان نظر اچي ٿو ۽ سکر شهر جي منظر کي دلڪش بڻائي ٿو.

هاڻي هن مينار تي مٿي چڙهي وڃڻ جي اجازت نه آهي، ليڪن آءٌ ننڍي هوندي ۽ نوجوانيءَ ۾ ڪيترائي ڀيرا هن ميناري تي مٿي چڙهي وڃي سکر شهر ۽ سنڌو درياھ جي دلڪش منظرن جو نظارو ڏسيو آهي، ۽ مٿي چوٽيءَ واري هوادار گنبذ ۾ ڪافي دير ويهي سڪون وٺندو هئس ڇو سکر جي گرم موسم ۾ به هتي سنڌو درياھ کي ڇهي ايندڙ جي ٿڌڙيون هوائون لڳنديون هيون جن جو لطف اڄ به ياد آهي. ڪجهه عرصو اڳ 2018ع ۾ سکر ويس ته صبح جي وقت مهربان دوست آغا غلام نبيءَ سان هن مينار جي دلڪشي پسڻ لاءِ پهتاسين مٿي چڙهڻ واري ڏاڪڻ جي دروازي کي مستقل بند ڪيو ويو آهي جنهن ڪري مٿي چڙهي سکر ۽ سنڌوءَ جو نظارو پسڻ جي حسرت اداس ڪري ڇڏيو ۽ پراڻين

يادگيرن جي گهري ۾ هجڻ باوجود مناري- فيض محل ۽ مير معصوم جي مزار تي ڪجهه فوٽوگرافي ڪري واپس ٿياسين.

### \*\* فيض محل (آرامگاه)

مير صاحب 1003ھ ۾ مناري جو بنياد رکيو ۽ پوءِ 1004ھ ۾ منار جي ڀرسان اٺن فوٽن جي فاصلي تي هڪ خوبصورت اٺ ڪنڊو حال ۽ مٿان گنبذ واري خوبصورت عمارت جوڙائي وئي، جنهن جو اصل نالو ”فيض محل“ آهي، مگر عام طور تي هن کي آرامگاهه سڏيو وڃي ٿو. اٺ ڪنڊو گنبذ زمين کان پنجاه فوٽ کن اونچو آهي. جنهن ۾ ونگن سان چار دروازا آهن ۽ زمين کان 14 فوٽ کن مٿي اندرين پاسي ڏانهن هڪ گيلري اٿس، جنهنڪري چار دريون آڀار آهن. چارئي دريون چئني دروازن جي مٿان آهن، ۽ ٻن درين جي مٿان پٿر جي چڇهري آهي. چڇهري جي چٽين تي ڪي نصيحت آميز رباعيون پٿر تي اُڪريل آهن، جي چوڌاري ڦري آيون آهن. عمارت سهڻين پڪين سرن جي آهي ۽ زينت جي خيال سان ڪاشيءَ جون سرون ڪثرت سان منجهس استعمال ڪيل نظرن اچن ٿيون، جنهن ڪري هي جاءِ رنگا رنگي ٿي پئي آهي. ان جاءِ جي ويڪرائي اندرين پاسي کان سترهن فوٽ کن آهي. ذڪر ڪيل رباعيون گهڻيون آهن، پر هڪ رباعي مان جاءِ جو نالو ۽ تعمير جو سال ملي ٿو.

### \*\* روهڙي جو عيدگاه

سکر (بکر) ۾ مير صاحب جون ٺهرايل عمارتن ۾ قدامت جي لحاظ سان روهڙيءَ وارو عيدگاه سڀ کان پهرين نمبر تي آهي، جيڪو مير صاحب 1002ھ ٺهرايو. روهڙيءَ جو عيدگاه روهڙي شهر جي اولهه ڏکڻ جي ڪنڊ طرف ٽڪريءَ تي اهو عيدگاه آهي.

ٻن ايڪٽرن ڪن زمين جي چوڌاري ديوار نڪتل آهي، تن طرفن کان ننڍي ديوار ۽ اولاهين طرف کان وڏي ديوار آهي، جنهن جي ٻنهي ڪنڊن ۽ وچ تي ننڍا ننڍا گنبد ٺهيل آهن. اهي گنبد فقط اولاهين ديوار ۾ آهن. وچين گنبد هيٺان محراب آهي، جنهن جي مٿان ٻاهرين طرف ڏانهن هڪ سفيد پٿر لڳل آهي، جنهن تي ٽن سٽن ۾ ڪتبو اُڪريل آهي. هي عيد گاه اڄ به موجود آهي جنهن جي مرمت ۽ واڌارو سرڪاري خرچ تي ٿيو آهي.<sup>(8)</sup> باقي ٻيا مير معصوم شاه جا تعمير ڪرايل تاريخي ماڳ متجي چڪا آهن جنهن جو بيحد افسوس آهي.

### \*\* مسافر خانو

پراڻي ۽ نئين سکر جي وچ ۾ موجود جبل خانہ جي ڀر ۾ هڪ ست ڪنڊي گنبد نما جاءِ آهي، ان جي اوساري پڪسري ۽ ٻاهران سفيد پڪو چونا گچ چڙهيل اٿس. چون ٿا ته ان جاءِ جي چوڌاري ست ڪوه هوندا هئا، جن مان ڇهه ڪوه لتجي ويا آهن، باقي هڪ ڪوه ان جي اولاهين پاسي ڏانهن اڃا تائين سلامت آهي. جنهن مان ماڻهو عام جام پاڻي وٺي رهيا آهن. ڪوه جي سڄي اوساري پٿر جي آهي. ذڪر ڪيل هشت پهلو جاءِ لاءِ روايت آهي، ته مير محمد معصوم مسافر خاني طور عام ماڻهن ۽ واپارين جي آسائش لاءِ جوڙائي هئي.

### \*\* روهڙي ۾ مير معصوم حويلي

مير صاحب سکر ۽ بکر کان سواءِ، روهڙي ۾ به پنهنجي هڪ حويلي جوڙائي هئي، جا ”حويلي مير محمد معصوم“ جي نالي سان سڏي ويندي هئي. اها حويلي روهڙي شهر ۾ بکر جي مغل

نواب فتح خان جي تعمير ڪرايل مسجد جي ڏکڻ اولهه ۾ واقع هئي، ۽ اها 1 اپريل 1811ع تي مرزا سهراب خان افغان خريد ڪئي هئي. انهيءَ حويليءَ جي سامهون بکر قلعي جو هڪ برج نظر ايندو هو. هو.

### \*\* پخته پل

مير صاحب پراڻي سکر ۾ ”لالڻ واھ“ تي عام ماڻهن جي سهولت لاءِ هڪ پل تعمير به ڪرائي هئي. هڪ قلمي سنڌ مان پتو پوي ٿو ته اها پل سن 1750ع تائين موجود هئي. هن پل جي محل وقوع جي سلسلي ۾ اهو معلوم ٿئي ٿو ته اها پل سکر پراڻي جي مشهور ”ڏبن واري زمين“ جتي سيد تقی الدین محمد پشورانيءَ جي زمين جي پرسان هئي.

### \*\* ستياسر

سيد حسام الدين راشديءَ هن عمارت جو ذڪر ”سيتاسر يا ستياسر“ جي نالي سان ڪيو آهي. چوڻ ۾ اچي ٿو ته هيءَ هڪ بي مثال وڏي ۽ خوبصورت گنبذ واري عمارت هئي. هي عمارت سکر شهر سامهون هڪ ننڍڙي ٻيٽ جي ٽڪريءَ تي ٺهرائي وئي هئي، ۽ هن ٻيٽ کي دين ٻيلو سڏيو ويندو هو، جيڪو هاڻي سادو ٻيلي سان ملحق آهي، اڳ هن کان ڌار هو. راشدي صاحب، انهيءَ عمارت جي تعمير جو سن ”گنبذ دريائي“ مان 1007ھ وضع ڪيو آهي. سيد مرتضيٰ ميرڪ، انهيءَ مٿئين عمارت جو نالو ”سيتاسر يا ستياسر“ جي بجاءِ ”سيت سر“ يعني سفيد سر يا گنبذ دريائي ڄاڻايو آهي.<sup>(9)</sup>

\*\* منزل گاهه تي جايون. سکر جو بندرگاهه هتي هو ۽ هتي لاهور ۽ لاڙ جي لاهڙي بندر کان غوراب جهاز لنگر انداز ٿيندا هئا، ۽ سکر



ٻنهي جو مرڪزي وڏو بندرگاهه هو، ان کان سواءِ سامونڊي رستي کان سنڌو درياھ رستي آيل سامان هتان کان ڪوئيٽا ۽ افغانستان ويندو هو. جنهن ڪري واپارين ۽ مسافرن جي سهولت لاءِ مير معصوم شاھ منزل گاهه تي جايون تعمير ڪرايون. سندس پٽ اتي وڏو باغيچو پڻ ٺهرايو هو.

مير صاحب سکر ۾ شاندار عمارتون تعمير ڪرائي سکر کي خوبصورت بڻايو، سندس يادگار اڄ به سکر جي خوبصورتي، ۽ تاريخي اهميت جا نمايان اهڃاڻ آهن. مير معصوم شاھ بکري 1605ع ۾ وفات ڪئي ۽ شهنشاهه اڪبر به انهيءَ سال ۾ وفات ڪئي. اهو مير معصوم شاھ جي پٽ جو نالو مير بزرگ هو ۽ چيو وڃي ٿو ته انهيءَ جو اولاد گهڻو ٿيو ۽ اڃا تائين معصومي سيد بکر ۽ سکر ۾ رهندا اچن ٿا.

روزاني ايڪتا 23 جنوري 2020ع

## حوالا

- (1)- ”تاريخ معصومي“، مير معصوم شاھ بکري
- (2)- ”تاريخ سکر“، رحيمداد خان مولائي شيدائي، صفحو 107
- (3)- ”سکر ۽ روهڙيءَ جا آثار قديمه“، (اخبار الوحيد ۾ ڇپيل مضمون)، پير علي محمد راشدي
- (4)- ”تاريخ سکر“، رحيمداد خان مولائي شيدائي، صفحو 117
- (5)- ”ساڳيو“، صفحو 118
- (6)- ”ساڳيو“، صفحو 109
- (7)- ”ساڳيو“
- (8)- ”ساڳيو“
- (9)- ”ساڳيو“، صفحو 114



## آدم شاهه ڪلهوڙو

سند تي حاڪميت ڪندڙ ڪلهوڙا خاندان جو وڏو بزرگ آدم شاهه ڪلهوڙو ٿي گذريو آهي، سندس مزار سکر شهر ۾ ملٽري روڊ ڀرسان هڪ ٽڪريءَ تي آهي، هي ٽڪري سندس نالي سان (آدم شاهه جي ٽڪري) مشهور آهي. آءٌ سکر ۾ پڙهڻ دوران هن ٽڪريءَ تي ويندو هئس ڇو ته اسان جو سکر ڊگري ڪاليج هن ٽڪري جي ويجهو هئو ۽ ان وقت هي مزار ۽ ٽڪري پري کان نمايان نظر ايندي هئي ملٽري روڊ ۽ ٽڪريءَ جي وچ تي ڪجهه ڪچي آبادي هئي باقي ٽڪريءَ وارو پورو حصو خالي هئو ۽ پري کان آدم شاهه جي ٽڪري ۽ مقبرو نمايان نظر ايندا هئا ۽ هن ٽڪريءَ جي مٿان بيهڻ سان سکر شهر جو پري پري تائين نظارو ڏسڻ ۾ ايندو هئو ۽ سنڌو درياھ جو ڪجهه حصو سکر بئراج ۽ ان مان سڄي هٿ تي

نڪرندڙ ٽٽي ڪينال صاف نظر ايندا هئا ۽ انهن جو خوبصورت منظر ڏاڍو راحت بخش هوندو هئو. 2018ع جي نومبر مهيني ۾ سکر جي تاريخي ماڳن تي ويس ته هڪ صبح تي آغا غلام نبي سان گڏ آدم شاه جي ٽڪريءَ تي وياسين، هن وقت ملٽري روڊ کان هڪ رستو وڃي ٿو جنهن جي ٻنهي پاسن کان دوکان ۽ ٽي چار منزل جايون نهي ويون آهن هن رستي مان هڪ سوڙهي گهٽي آدم شاه جي ٽڪريءَ تي وڃي ٿي جنهن مان ننڍي ڪار به مشڪل سان گذري سگهي ٿي، موٽر سائيڪل تي يا پنڌ آسانيءَ سان وڃي سگهجي ٿو، ٽڪريءَ جي آس پاس ۽ ٽڪريءَ جي هيٺاهين حصي تي افغاني پٺاڻن جو قبضو آهي. وڏي مشڪل سان وڃي هڪ هنڌ ڪار بيهاري ۽ اسين ٻئي مٿي مزار تي وياسين فاتح کان پوءِ مقبري ٻاهران نظارو پسڻ جي ڪوشش ڪئي ته هر طرف شهر جي جاين جو منظر نظر پئي آيو، ليڪن درياھ جي بئراج يا انهن مان نڪرندڙ ڪئنال پوري طرح ڏسي نه ٿا سگهجن ڇو ته وچ ۾ وڏيون وڏيون جايون نهي ويون آهن مون آغا صاحب سان پنهنجي شاگرديءَ واري دور جون يادون ۽ ٽڪريءَ تان پسيل منظر ٻڌايا ۽ آغا صاحب به ٻڌايو ته هو به ننڍي هوندي پنهنجي والد صاحب سان گڏ هتي ايندا هئا ۽ اهي پراڻا خوبصورت منظر پسندا هئاسين ۽ پوءِ اتي موجود مجاور ۽ مرمت جو ڪم ڪندڙ ڪاريگر سان به ڪجهه ڳالهيون ڪيوسين ۽ ڪجهه تصويرون ڪڍي واپس ٿاسين.

### آدم شاه ڪلهوڙو جي تاريخ

سند ۾ سمان دور جي ختم ٿيڻ ارغونن ۽ ترخانن جي سنڌ تي قبضي ۽ ظلم خلاف سنڌ جي مختلف قبيلن جي مختلف هنڌن تي مزاحمت هلندڙ هئي ته مٿان اچي مغلن قبضو ڄمايو، ان دوران ڪلهوڙن جو خاندان جيڪي زميندار هئا، اهي به سنڌ جي ٻين پاڻ

جهڙن، مُڪيه قبيلن وانگر سنڌ ۾ ڌارين خلاف، پنهنجي مُنهن وڙهندا رهندا هئا. سندن وڏو ميان چنو پڳدار هو. هن سيوهڻ کان ڇهه ڪوهه پري جهانگارا ۽ باجارا جا شهر ٻڌايا. هو هڪ وڏو ڀاڳيو ۽ سجاڳ زميندار هو ۽ وڄام چنو، ستن مُڪ قبيلن ڪوريجن، سهتن، چنن، سمن، مهن، ٻلالن ۽ ڏهرن جو پڳدار هو. ۽ وڏي ساڪ وارو، سخي، پهلو ان مڙس هو. هن 1220ع ۾ لاڏاڻو ڪيو.<sup>(1)</sup>

ميان چنو جي قبيلي مان ميان آدم شاھ ڪلهوڙو پيدا ٿيو، هن جا ڪيترائي مريد ٿيا هئا، هو الله وارو ۽ درويش صفت انسان هو. تحفة الڪرام موجب سن 1592ع ۾ مغل ڪمانڊر عبدالرحيم خانخانا سنڌ جي فتح وقت ميان آدم شاھ وٽ دعا لاءِ آيو هو، جنهن کان ميان صاحب جي خاص مريد ڪپڙا ٻڌي مريدن فقيرن جي لنگر لاءِ مدد جي گهر ڪئي ته خانخانا هن بزرگ جي لنگر خاني لاءِ چانڊڪي جو پرڳڻو کيس جاگير طور ڏنو هئو، هن جاگير جون حدون مدنجي کان سيوڻ تائين هيون، جنهن ۾ لاڙڪاڻو، قنبر ۽ نصير آباد شامل هئا، اٻڙن هن ۾ واھ کوٽائي فصل ۽ باغ آباد ڪيا، جنهن ڪري هن جاگير جي سالياني آمدني ٻارهن لک هئي.<sup>(2)</sup>

هڪ راءِ آهي ته جاگير ملڻ سان سندس ميانوال تحريڪ زور ورتو ۽ مريدن ۾ به اضافو ٿيندو ويو، سندس مريد ٻين زميندارن کي آزارڻ لڳا، جن جون دانهون مغلن کي ملڻ لڳيون ۽ ٻيو سبب آدم شاھ جو مهدي هجڻ ۽ ان فرقي جي پرچار ڪرڻ به هئو، جنهن ڪري آدم شاھ سان تصادم جو خطرو ٿيو بکر جي نواب ان معاملي کي ملتان جي گورنر تائين پهچايو ۽ ملتان جي گورنر نواب ميان صاحب کي پاڻ وٽ گهرايو ته ميان صاحب سان پنج سو کن مريد گڏ ملتان ويا، جتي کيس ڪافي وقت قيد ۾ رکيو ويو ۽ پوءِ 1598ع ۾ کيس شهيد ڪرايو ويو.

محمد ابراهيم جويو صاحب لکي ٿو ته: ”ڪلهوڙا سنڌ جي اصل رهاڪن جو هڪ مُک قبيلو هئا، جيڪي سنڌ جي ٻين پاڻ جهڙن، مُک قبيلن وانگر سدائين سنڌ جي ڌارين خلاف، پنهنجي مُنهن وڙهندا رهندا هئا. سندن وڏو ڄام چنو، ستن مُک قبيلن ڪوريجن، سهتن، چئن، سمن، مهن، ٻالڻن ۽ ڏهرن جو پڳدار هو. هن سيوهڻ کان ڇهه ڪوهه پري جهانگارا باجارا جا شهر ٻڌايا. هو هڪ وڏو ڀاڳيو ۽ سجاڳ زميندار هو ۽ وڏي ساڪ وارو، سخي، پهلوڻ مڙس هو. هن 1220ع ۾ وفات ڪئي. هن قبيلي مان ميان آدم شاهه ڪلهوڙو پيدا ٿيو، جنهن جا ڪافي مريد هئا. هو الله وارو ۽ درويش صفت انسان هو. سندس ڏينهن ۾ خان خانان سنڌ تي ڪاهه ڪئي. هن ترخانن ۽ مغلن جي تصادم جو فائدو وٺي، پنهنجي مريدن کي منظم ڪري، ڌارين فاتحن جي خلاف بغاوت جو جهنڊو بلند ڪيو. ان ڪري ملتان جي گورنر کيس شهيد ڪرائي ڇڏيو.“<sup>(3)</sup>

### مقبرو

ميان آدم شاهه ڪلهوڙي پنهنجي مريدن کي وصيت ڪئي هئي ته کيس سکر جي ان ٽڪري تي دفن ڪيو وڃي، (ميان صاحب ملتان وڃڻ اڳ هن ٽڪري تي ترسيو هو) انڪري سندس وصيت موجب ملتان مان سندس مڙهه کڻي اچي هن ٽڪري تي دفن ڪيو ويو. آدم شاهه جي ٽڪري سکر وارين ٽڪرين مان هڪ مشهور ٽڪري آهي، هيءَ ٽڪري سکر شهر جي اتر الهندي پاسي آهي ۽ ان تي ميان آدم شاهه ڪلهوڙي جي مزار جي ڪري آدم شاهه جي ٽڪريءَ جي نالي سان مشهور آهي.

ابراهيم جويو صاحب لکي ٿو ته: ”آدم شاهه کان پوءِ هن جي پوٽي ميان الياس گادي سنڀالي. ميان الياس کان پوءِ شاهل محمد پنهنجي مريدن کي گڏ ڪري مغلن خلاف بغاوت جو جهنڊو بلند

ڪيو، جنهن ڪري کيس شهيد ڪيو ويو. کانئس پوءِ ميان نصير محمد 1657ع ۾ شاهجهان جي ڏينهن ۾، گاديءَ کي زور وٺرايو، جنهن جي وفات کان پوءِ سندس پُٽ دين محمد گاديءَ تي ويٺو جنهن مغلن خلاف بغاوت کي زور وٺرايو، ان ڪري کيس قتل ڪيو ويو. ميان دين محمد کان پوءِ سندس ننڍي ڀاءُ ميان يار محمد پنهنجي اهل عيال ۽ ٻين پنهنجن ماڻهن سميت جابلو علائقن ۾ پناهه ورتي ۽ اتان مغل شهزادي معزالدين سان جنگ جاري رکي ۽ ان کي شڪست ڏني. ان کان پوءِ هو جبلن تان هيٺ لهي آيو ۽ نئينگ کان ٿيندي، منچر ڍنڍ جي ڪناري وارا شهر سامتائي ۽ ڳاهن جي ايراضي، فتح پور، شڪارپور، گچيرو، ڪاري، ڪنڊيارو ۽ لاڙڪاڻو آزاد ڪرائي پنهنجي قبضي ۾ ڪيا. 1701ع ۾ مغلن پنهنجي اختيار جي سچ جو زوال ڏسندي سبي، بکر ۽ سيوهڻ جي علائقن جا اختيار سندن حوالي ڪري خدايار خان جي لقب سان گڏ خلعت، سوني جڙت واري گلنگي، ترار، گهوڙو ۽ هاڻي به هن جي پذيرائيءَ طور کيس ڏنا.<sup>(4)</sup>

آدم شاه جي مزار مٿان مقبرو ۽ ڀرسان مسجد ميان غلام شاه ڪلهوڙي جو ٺهرايل آهي ۽ تعمير جو ڪم 1774ع ۾ مڪمل ٿيو مقبرو چوڪنڊو آهي.<sup>(5)</sup> ٻاهران سندس ماپ 29.8 x 29.8 فوٽ آهي، ۽ اوچائي 42.6 فوٽ آهي. مقبرو ڏکڻ منهن آهي. دروازي جي ماپ 8.5 فوٽ آهي.

انگريزن طرفان هتي دفائي مورچو قائم ڪيو ويو هئو، جنهن ڪري 1890ء کان 1914ع تائين هن زيارتگاه تي بندش پيل هئي. هن مقبري جي وقت به وقت مرمت ٿيندي اچي ٿي. هن تاريخي مقبري تي اچڻ واري رستي تان قبضا ختم ڪرائي رستو صاف ڪيو وڃي ته هي زيارت گاه سان گڏ هڪ سٺي تفريح گاه به ٿي سگهي ٿي.

## حوالا

- (1)- پروفيسر غلام محمد لاکو.
- (2)- ”تاريخ سکر“ رحيمداد خان مولائي شيدائي، صفحو 91
- (3)- ”شاه سچل سامي“، محمد ابراهيم جويو، صفحو 55
- (4)- ”ساڳيو“
- (5)- ”تاريخ سکر“ رحيمداد خان مولائي شيدائي، صفحو 92



### مسجد منزل گاه

سکر جي مسجد منزل گاه پوري برصغير ۾ شهرت رکندڙ آهي، هن مسجد جي تاريخي وجود بابت بنيادي وچور اوهان جي سامهون رڪجن ٿا.

2018ع ۾ سکر جي تاريخي ماڳن جي دوري دوران اروڙ کان واپسي ٿيندي بکر جي قلعي اندر بزرگ صدرالدين شاهه جي مزار ڀرسان واري آباديءَ ۾ دوست سليم مهر جونيئر جي گهر تي مانجهاندو ڪيوسين ۽ هن دوست تي ئي ساڌ پيلو ۽ ستين جو آستان گهمائڻ جي ذميواري به رکيل هئي، ماني ڪاٺ کان پوءِ ساڻس آءٌ ۽ رفيق چاچڙ ساڌ پيلي لاءِ روانا ٿياسين، سليم مهر جونيئر دوست ساڌ پيلي جي انتظاميه وارن سان اڳ ۾ ئي ڳالهائي ڇڏيو، اسان بکر پيٽ کان لينسڊائونس پل جي ننڍي حصي ذريعي سنڌو درياھ جو ننڍو وهڪرو پار ڪري پراڻي سکر پهتاسين ۽



بندر روڊ تان سفر ڪري اچي ساڌ ٻيلي واري پٽ جي مڪ دروازي تي پهتاسين، ته دروازي جي بلڪل سامهون سکر جي مشهور مسجد منزل گاهه آهي. ڪار مان لهي مون دوستن کي چيو ته هن مسجد جي به وڏي تاريخي حيثيت آهي، پهرين اها ڏسندا سين، مسجد سامهون ئي آهي، اسان مسجد ڏانهن مڙياسين هن وقت قديمي مسجد جو فقط هڪ گنبد ئي باقي بچيو آهي، جنهن جي ڀرسان وڏي نئين مسجد تعمير ٿي وئي آهي. اسان نئي مسجد ۽ پراڻي تاريخي مسجد جي گنبد جا فوٽو ڪڍيا.

مير معصوم شاهه جي مناري ۽ سندس ٻين تعميرات واري مضمون ۾ مسجد منزل گاهه ۽ ان جي ڀرسان هشت پهلو پڪسري ٻي عمارت جنهن مٿان به گنبد ۽ چوٽي ٺهيل هئي، جو مختصر ذڪر ڪيو آهي، ليڪن هتي هنن عمارتن جو تفصيلي احوال لکبو ته جيئن، هن اهم مسجد بابت تاريخي ڄاڻ حاصل ڪري ان بابت ماضيءَ ۾ ٿيل مسئلي کي به سمجهي سگهجي.

**\*\* مسجد منزل گاهه جي تعمير ۽ تاريخ**

مير معصوم شاهه پنهنجي دؤر حڪومت ۾ سکر شهر کي سٺو سنواريو ۽ سينگارايو، هن يادگار عمارتون، مسجدون، عيدگاهه، مسافر خانا، باغ باغيچا ۽ تفريح گاهه ٺهرائيا، جيڪي سندس تعميرات جو شوقين، باذوق ۽ باوقار شخصيت هجڻ جا زندهه مثال آهن. سندس دور ۾ به سکر واپار جو وڏو مرڪز هو، ۽ سمنڊ کان ٺٽي جي لاهڙي بندر کان سنڌو درياھ رستي واپاري ٻيڙا سکر پهچندا هئا ۽ هتي منزل ڪري پوءِ وري هتان لاهور ۽ پنجاب جي ٻين بندرن ڏانهن روانا ٿيندا هئا. ڪوئيٽا ۽ افغانستان لاءِ به سامان سکر جي بندر تي لهندو هو، ۽ هتان انن جي قافلن ذريعي اڳتي روانو ٿيندو هيو. واپاري ٻيڙن لاءِ سکر جو بندرگاهه پهرين وڏي منزل گاهه هئي. انڪري مير معصوم شاهه سنڌوءَ جي ڪپ

تي بہ عمارتون ٺهرايون، پهريان هڪ اٺ پاسائون وڏو گنبذ ۽ جنهن کي سراءِ يا مسافر خاني طور ڪم ايندو هيو، ۽ ان کان هڪ سال پوءِ گول گنبذ واري مسجد ٺهرايائين هنن عمارتن تي لکيل ڪتبن مان سندن ٺهڻ جي تاريخ واضح ٿئي ٿي. انهن ئي ڏينهن ۾ مير معصوم شاهه منزل گاهه جي سامهون دين پيلي ۾ هڪ خوبصورت گنبذ تعمير ڪرايون جنهن کي ”ستياسر“ سڏيو ويندو ۽ هي عام ماڻهن جي سير تفريح لاءِ مخصوص هو. منزل گاهه جي ٻن عمارتن ٺهرائڻ کان پوءِ مير معصوم جي پٽ ”مير بزرگ“ انهن جي ڀرسان واري زمين خريد ڪري مسافرن جي آرام لاءِ باغ ٺهرايو، جنهن جو دستاويزي ثبوت پڻ مير معصوم شاهه جي پوئينءَ وٽ موجود آهي.

هي ٻئي عمارتون سوين سالن تائين ساڳئي مقصد لاءِ ڪم اينديون رهيون. اوڻهويهين صديءَ جي وچ ڌاري سنڌ تي انگريزن جي فتح وقت اهي ٻئي عمارتون انگريزن پنهنجي قبضي ۾ ڪيون. ۽ پوري برصغير تي انگريز جي قبضي کان پوءِ ٻين مقبرن ۽ عمارتن جيان هنن عمارتن کي بہ پنهنجي سکر ۾ مقرر فوجي ۽ سياسي عملدارن جي رهائش لاءِ استعمال ڪيائون. هنن عمارتن جي حقيقتيت پروڙڻ لاءِ ڪافي تاريخي حوالا موجود آهن. جن مان ڪجهه هيٺ ڏجن ٿا.

\* سکر شهر جو تاريخدان رحيمداد خان مولائي شيدائي لکي ٿو تہ: ”هي ٻئي عمارتون مير معصوم شاهه پهرين 1006 هجري ۾ مسافرن جي آسائش ۽ آرام لاءِ پٿر ڀرسان ٺهرائي ۽ ٻئي سال هن خوبصورت مسافر خاني جي اولهه ۾ 1007 هجري ۾ مسجد ٺهرائي هنن ٻنهي عمارتن تي لڳل ڪتبن مان اڏاوت جي تاريخ ۽ مقصد جو بيان ملي ٿو.“ ڪتبن جي اصل تحرير بہ رحيمداد خان جي ڪتاب ۾ موجود آهي.<sup>(1)</sup>

\* ڪزنس صاحب به ان سلسلي ۾ هڪ نهايت اهم نڪتو بيان ڪيو آهي. هو لکي ٿو ته: ”اهي جايون هڪ باغ سان ملحق آهن، جن مان هڪ ۾ سير تفريح ڪندڙ عوام آرام وٺي سگهي ٿو ۽ ٻي عمارت عبادت گذاريءَ لاءِ آهي.“<sup>(2)</sup>

\* منزل گاهه بابت هڪ نهايت ئي قيمتي دوستاويز مان به ثابت ٿئي ٿو، جيڪو اصل حالت ۾ سردار ثابت علي شاهه صاحب معصومي وٽ موجوده آهي، ان دوستاويز مان هي حقيقت معلوم ٿئي ٿي، ”تاريخ 9 جمادي الثاني 1005 هجري ۾ سيد محمد معصوم ۽ سندس فرزند مير بزرگ ”ڪوه شاد پيلي“ جي سامهون سکر شهر ۾ قاضي فخر الدين جي پوين کان هڪ سئو ٽڪا جي عيوض، قيمت ڏئي ورتو حدود نروار ڪيل آهن ته اوڀر ۾ باغيچو ۽ سراءِ مشترين (يعني خريد ڪندڙ جي) اولهه ۾ زمين سعادت سلطان بيگم بنت مير يار حسين اتر ۾ عام رستو ۽ ڏکڻ ۾ درياھ، هي اصل دستاويز 1005 هجري جو لکيل آهي ۽ قاضي علي بن محمد اسماعيل جي مهر لڳل آهي، مغليه دور ۾ سرڪاري دفتری زبان ۾ سکر کي بکر لکيو ويندو هو ۽ گهرو زبان ۾ سکر سڏبو هو، ۽ جنهن بيت کي هيئنر ساڌ پيلو سڏيو وڃي ٿو، ان کي ان دور ۾ شاد پيلو سڏيو ويندو هو.“<sup>(3)</sup>

\* انگريزن جي سکر تي قبضي ٿيڻ سان هنن جاين ۽ باغ تي به سندن قبضو ٿي ويو، انگريز ابتدائي دور ۾ ان جاءِ تي سفارت خانو کوليو هو ۽ هشتم پهلو جاءِ ۾ سفارتخاني جي آفيس هوندي هئي هيئنر اهو عظيم الشان باغ برباد ٿي ويو. عيسوي ويهين صدي جي شروعات ۾ هن ميدان ۾ انبن ۽ ڪجين جا وڻ هئا ۽ اڀرندي پاسي ۾ ڪوه به هو، راقم هتان پاڻ انب خريد ڪيا هئا.“<sup>(4)</sup>

\* جنهن هنڌن تي نئون سکر آهي، اتي اڳ جهنگ، زمينون ۽ ڪجين جا باغ هئا، اڪثر جلائر مغلن جون زمينون هيون،

اليگزينڊر برنس کي وائسراءِ لارڊ آڪلينڊ بولان لڪ واري رستي کي صاف ڪرڻ لاءِ پهرين افغان جنگ وقت روانو ڪيو هو، ان وقت اليگزينڊر برنس جي اچڻ وقت نئين سکر ۾ م معصوم شاهه جي مینار ۽ مسجد منزل گاهه وارين عمارتن کان سواءِ ٻي ڪا به عمارت نه هئي.<sup>(5)</sup>

\* رچرڊ برٽن، جنهن پنهنجي نوڪريءَ جا شروعاتي سال سنڌ ۾ گذاريا. سندس لکتن مطابق انگريزن انهن گنبدن ۾ دريون جوڙيون ۽ انهن جاين جي ٻاهران مٽي ۽ گاري سان ورائڊا جوڙي انهن کي فوجن جي رهڻ لاءِ بنگلن ۾ تبديل ڪري ڇڏيو.<sup>(6)</sup>

\* هنن عمارتن جي هڪ ابتدائي مڪينن مان هڪ اي بي ايسٽ وڪ هو، جيڪو 1839ع ۾ چوويهن سالن جي ڄمار ۾ انگريزن جي سنڌ فتح ڪرڻ کان اڳ آيو هيو ۽ سکر ۾ متعين سياسي آفيسر بڻيو. هو اڍائي سال هت رهيو ۽ تڏهوڪي سنڌ بابت هڪ انتهائي دلچسپ ڪتاب ”پراڻي مصر جا نوان ورق Dry leaves of young egypt“ لکيائين.<sup>(7)</sup>

\* فارسي ڄاڻيندڙ ايسٽ وڪ چڱي موچاري تحقيق ڪئي ۽ ان علائقي ۾ موجود مزارن ۽ تاريخي عمارتن تي ٿيل تحريرون نوٽ ڪيائين. اهي عمارتون آفيسرن طرفان خالي ٿيڻ کان پوءِ سرڪاري ڪنٽرول ۾ رهيون. بهرحال عمارت جي تحفظ يا مرمت لاءِ ڪجهه به نه ڪيو ويو.<sup>(8)</sup>

سندو درياھ ۾ ڇاڙھ اچڻ سبب هنن جاين تائين پاڻي اچي ويو، جنهن ڪري انگريز آفيسرن هي جاين خالي ڪيون، ۽ پاڻي ورڻ بعد انگريزن هنن جاين کي رهائش جي قابل نه سمجهيو، ساڌو ٻيلو جي انتظاميا وارن ياترين جي اچڻ لاءِ مستقل پتڻ مسجد منزل گاهه سامهون مقرر ڪري ڇڏيو ۽ اثر رسوخ هلائي انگريزن پاران

منزل گاه جون عمارتون خالي ڪرڻ تي انهن کي تالا هڻائي  
ڇڏيائون.

جنهن تي اڳتي هلي مسلمانن مسجد جي بحالي جي تحريڪ  
هلائي جنهن ڪري هنگاما آرائي خونريزي ٿيڻ بعد مسجد منزل  
گاه 1940ع ۾ بحال ٿي. مسجد منزل گاه جي تحريڪ جو ذڪر  
اڳتي ٻئي مضمون ۾ بيان ٿيندو.

روزاني ايڪتا 10 جون 2022ع

### حوالا

- (1) - ”تاريخ سکر“، رحيمداد خان مولائي شيدائي، صفحو 112
- (2) - ”ساڳيو“
- (3) - ”ساڳيو“، صفحو 113
- (4) - ”ساڳيو“
- (5) - ”ساڳيو“، صفحو 112
- (6) - ”محمد ايوب کهڙو“، ڊاڪٽر حميده کهڙو، باب ڏهون
- (7) - ”ساڳيو“
- (8) - ”ساڳيو“



### ساڌ ٻيلو

ايدو وڪيٽ رفيق چاچڙ ۽ سليم مهر جونيئر سان ساڌ ٻيلي لاءِ پراڻي سکر کان بندر روڊ رستي تي هلندي، اسان پتڻ جي مڪ دروازي تي پهتاسين، جنهن جي سامهون سکر جي مشهور مسجد منزل گاهه موجود آهي. درياهه جي چاڙھ کي مد نظر رکندي پتڻ جي گيت اونچي ٺهيل آهي، جنهن جي ٻنهي پاسن کان ڏاڪڻ ٺهيل آهي جنهن، تان چڙهي وڃي پتڻ تي پهتاسين. ساڌ ٻيلي جي انتظاميه وارن سان اڳ ۾ ئي ڳالهائي ڇڏيو هو، جنهن ڪري انتظاميا پاران اجازت ملڻ تي موٽر واري بيڙيءَ تي چڙهي ساڌ ٻيلي روانا ٿياسين، ساڌ ٻيلو بکر جي ٻيٽ جي مقابلي ۾ ننڍو ٻيٽ آهي، ليڪن هتي مندر جي مڪ عمارت کان سواءِ مندر سان منصوب ٻيون جايون به آهن ۽ ڪافي وڏي ايراضيءَ تي مشتمل

آهي، ٻيڙي جيئن ته سنڌو درياھ ۾ هلڻ لڳي ته سکر شهر ۽ سنڌو درياھ جا وڏا خوبصورت نظارا هتي پسڻ لاءِ ملن ٿا، سڄ پڇو ته اهڙو منظر پوري ايشيا کنڊ جي ڪنهن به هنڌ نه ملندو، وچ درياھ ۾ سامهون وڏي وڻڪاري وارو ساڌ ٻيلو، سڄي هٿ تي سکر بيراج جنهن جي پاسن کان نڪرندڙ واهن جو خوبصورت منظر ۽ ڪٻي هٿ تي ستين جو آستان، لينس ڊائون پل، ايوب پل، بکر جو قلعو ۽ وچ درياھ ۾ درياھ جي هلڪين چولين تي سڄ جا ڪرڻا پون پيا ته ستارن جيان چولين ۾ تجليون ۽ ترورا به ڏاڍا دلڪش نظر اچن پيا، پوئتي ڪناري تي سکر شهر جون گنجان عمارتون خوبصورت منظر پيش ڪري رهيون هيون، جن تي هڪ قد آوار چوڪيدار طور مير معصوم شاه جو منارو چڻ ته اڄ به پنهنجو فرض نڀائي رهيو هيو. مطلب ته وچ درياھ مان چوڌاري نظر ڦيرائيندي هر نظر هڪ نئين خوبصورت منظر کي پسي پئي، سکر کي ڏسڻو آهي ته هن هنڌ تان ڏسجي ته مون کي يقين آهي ته يورپ جا نظارا وسري ويندا، اسين هي سڀ نظارا پسندي اچي ساڌ ٻيلي جي گهاٽ تي پهتاسين. ساڌ ٻيلي ٻيٽ جي چوڌاري پٿرن جي خوبصورت ۽ مضبوط ديوار ڏنل آهي، جنهن جي مڪ دروازي تي گول مورچا به ٺهيل آهن، مڪ دروازي وٽ پڪي سنگ مرمر جي ڏاڪڻ به ٺهيل آهي، جنهن ڪري درياھ جو پاڻي ڪيترو به هجي ليڪن مندر تي پهچڻ ۾ آساني رهي ٿي، پٿر جي ٻاهرين پڪي ديوار جو دروازو پار ڪرڻ کان پوءِ مندر جي مڪ وڏي ونگدار گيت آهي، جيڪا تمام خوبصورت ۽ اونچي ٺهيل آهي، ۽ مڪمل سنگ مرمر جي جڙيل آهي، گيت جي ڪٻي هٿ تي ساڌ ٻيلي جو مڪ مندر ٺهيل آهي، جيڪو پڻ تمام وڏو آهي، ۽ پورو سنگ مرمر سان جڙيل آهي ۽ هن جي ٻاهران مغليه ۽ راجستاني طرز تعمير جيان دروازا دريون پلر ۽ بالڪونيون ٺهيل آهن.

هن مکيه مندر جي وڏي شاندار حال ۾ بابا بنڪندي مهراج جي مک مورتِي خوبصورت سونهري چاري ۾ سجايل آهي، ان کان سواءِ هن حال ۾ شريمڊ ڀاڳوت، سکن جو ڪتاب گرو گرنٿ صاحب، ان سان گڏ سريچند بابا، رام ڪرشن ۽ ٻين ديوين ۽ ديوتائن جون مورتيون پڻ رکيون ويون آهن. هڪ وڏي مورتِيءَ جنهن جو نالو ترلوڪ نات آهي، جڏهن ته ٻيون مورتيون گيٽس، ڪارٽڪ، سوام، پارپتي ۽ رشي جون به رکيل آهن. اسان کي ٻڌايو ويو ته جڏهن بنڪنديءَ مهراج ساڌو ٻيلي جو ٻيٽ وسايو ته اتي تمام وڏو جهنگ هوندو هيو، جنهن ۾ شينهن سميت ٻيا به ڪيترائي جانور رهندا هئا. پوءِ وري ماڻهن جي گهڻي اچ وڃ ڪري يا ته اهي ساڌو ٻيلو ڇڏي هليا ويا يا وري هوريان هوريان ختم ٿيندا ويا. تنهن ڪري انهن جي يادگار طور، سنگمرمر جي پٿر مان هڪ شينهن جو مجسمو ٺهرائي مندر جي وچ تي رکيو ويو آهي، جيڪو نهايت خوبصورت نظر اچي ٿو.

هن مک مندر کان سواءِ ٻيون به گهڻيون عمارتون هتي ٺهيل آهن، جيڪي پڪين سرن سان جڙيل آهن. هنن عمارتن ۾ هڪ ٻه منزله لئبريريءَ جي عمارت به آهي، جنهن جي مٿين منزل تي ڪاٺ جون خوبصورت گئليرون ٺهيل آهن، ساڌ ٻيلو جي انتظاميا جو هڪ نمائندو اسان سان گڏ هيو، جنهن ٻڌايو ته هن لئبريريءَ ۾ ٻين ڪتابن سان گڏ هندو ڌرم بابت تمام گهڻا ڪتاب رکيل آهن، جيڪي سنڌيءَ سميت ٻين ٻولين ۾ به آهن. ساڌ ٻيلي ۾ وڏي مندر کان سواءِ اونچي چوٽيءَ وارو ننڍو شو مندر (شوالو) نانگ ديوتا جو مندر پڻ موجود آهي. جو لئبريريءَ کان ڪجهه پري هتي انڪندي ديوارن مٿان گول گنبد ٺهيل آهي، جنهن جي گنبد مٿان نيل نمان چوٽي به ٺهيل آهي، گنبد جو رنگ ٻاڙهو آهي ۽ لئبريريءَ جو رنگ به ٻاڙهو آهي، هي گنبد مختلف نظر آيو،



جنهن متعلق مون انتظاميا جي نمائندي کان پڇيو ته هي ڇا آهي؟ هن ورائيو ته هن اندر هڪ پراڻو ڪوهه آهي، جنهن جو دروازو لوهي گرل سان بند هو. ٻيون عمارتون ٻيلي رنگ سان رنگيل هيون. هنن جي سامهون هڪ وڏو باغيچو به آهي، ۽ ياترين جي لاءِ رهائش ۽ خوراڪ جو پڻ هتي وڏو بندوبست ٿيل آهي. اولهه پاسي ڪجهه نيون عمارتون به نهي رهيون هيون، جن جي جديد آر. سي. اڏاوت ٿي رهي هئي، بهرحال پوري ٻيٽ کي خوبصورتيءَ سان سنيگاريو ويو آهي ۽ هر طرف خوبصورتي ۽ صفائي نظر اچي رهي هئي.

مطلب ته ساڌ ٻيلو مندر جيڪو پري کان سنڌو درياھ جي وچ ۾ هڪ خوبصورت گلدستي وانگر نظر اچي ٿو. هن کي ساڌو ٻيلو به چيو وڃي ٿو ۽ بابا بنڪنڊي مهراج جنهن هتي هن مندر جو بنياد رکيو. تاريخ جي ڪتابن ۾ ان کان اڳ هن ٻيٽ کي شاد ٻيلو سڏڻ ۽ هتي مير معصوم شاهه جي وقت ۾ ٺهيل هڪ گنبذ جو ذڪر به ملي ٿو. ۽ اهو به چيو وڃي ٿو ته ٻئي عمارتون ٽالپر جي دور تائين ميسارجي ويون هيون. ۽ ٽالپر جي دور ۾ ساڌو بابا بنڪنڊي مهراج هتي اچي، هن ٻيٽ تي دوهينن ڏکائي ته پوءِ آهستي آهستي ڪيترائي ڇيلا (ساڌو) اچي بنڪنڊي سان گڏ رهڻ لڳا.

اسان کي انتظاميا جي نمائندي ٻڌايو ته جن ڏينهن ۾ بنڪنڊي مهراج هن ٻيٽ تي آستان قائم ڪيو انهن ڏينهن ۾ خيرپور رياست جي والي مير رستم خان ٽالپر کي اولاد نه پئي ٿيو، ته هو بابا بنڪنڊي جي آستان تي ساڌو ٻيلو ۾ پهتو، ۽ اولاد لاءِ کيس عرض ڪيو. بابا بنڪنڊيءَ دعا ڪئي، جنهن جي نتيجي خيرپور جي والي مير رستم ٽالپر کي اولاد عطا ٿيو. ٻن سالن کان پوءِ والي خيرپور مير رستم بن پتن سان گڏ ساڌو ٻيلي ۾ بابا بنڪنڊي جي حضور ۾ حاضر ٿيو ۽ بابا وٽڪنڊي جي عقيدت ۽ احترام ۾ ساڌو ٻيلي وارو

بيت بابا وٽڪندي نالي الات ڪري پنهنجي مهر هنئي ۽ اڄ تائين هي بيت بابا وٽڪندي جي نالي سان منسوب آهي جيڪو هن جديد دور جي حڪومتن پڻ برقرار رکيو آهي ۽ متروڪ املاڪ واري کاتي پاران ساڌ پيلي جي سمورن مندرن، مورتين، لائبررين، درمزالائن، پانڊارن ۽ ٻين عبادت وارن هنڌن جي انتظامڪاري جو خيال رکيو وڃي ٿو.

ساڌ بيلو تي بنڪندي مهراج مورتيون کڙيون ڪري مندر جو بنياد رکيو، جنهن کان پوءِ هن بيت کي ساڌو بيلو سڏيو ويو. هندو ياتري زيارت لاءِ هتي ايندا رهيا ۽ هي مندر وڏو تيرت بڻجي ويو ۽ هتي تڪڙي ترقي ٿيندي رهي. هن وقت بيت تي سنڌ جو هڪ اهم ۽ مشهور مندر موجود آهي، هن مندر جي هندو ڌرم ۾ وڏي مڃتا ۽ تمام گهڻي اهم حيثيت رهي آهي. ساڌ پيلي تي مندر جي زيارت لاءِ ويندڙن ياترين لاءِ صرف بيٺري ذريعي وڃڻ جو رستو آهي.

**\*\* بابا بنڪندي مهراج**

مهراج بابا بنڪنديءَ جو جنم 1763ع ۾ شري رامچند شرما گور برهمڻ جي گهر ۾ ٿيو. سندس پيدائشي نالو بالچند ۽ رکيو ويو هو. هن 9 سالن جي عمر ۾ ئي علم حاصل ڪري (جهنگ) ڏانهن رخ ڪيائين. جيئن ته هن جي حياتيءَ جو گهڻي وقت اتي گذاريو هو، ان ڪري سندس نالو بالچند مان ڦيرائي ”بنڪندي“ رکيو ويو. هي هندستان جي پٽيالا رياست جي مهاتما ميلارام کان سکيا وٺي سندس شيوڪ ٿيو. هو پاڻ 1803ع ۾ پنهنجو اباڻو ملڪ نيپال ڇڏي برصغير جا مختلف علائقا بر ٿر ۽ ڪوهستان جاڳي ٽالپرن جي دؤر ۾ روهڙي ۾ آيو. هو ذات جو برهمڻ ۽ اداسي پنت هو، ”اداسي پنت“ مڃڻ وارو سڄي عمر شادي نه ڪندو آهي. هي اچي روهڙيءَ ۾ رهڻ کان پوءِ بابا بنڪندي مهراج 60 سالن جي عمر ۾ سال 1823ع ۾ هن بيت تي اچي ڏوڻي

قائم ڪيائين. جنهن کان پوءِ ٻيا ساڌو به اچي ساڻس گڏ ٿيا، هن ماڻهن کي ڪنهن به خاص پوڄا جي هدايت نه ڪئي، ان جي برعڪس هر ڪنهن کي آزادي هئي. ان جو پتو هن مان به ملي ٿو ته بنڪنڊي مهراج جي آستاني ساڌ ٻيلي ۾ اڄ تائين ڪيترن ئي قسمن جا مندر جوڙيل آهن، جن مان ديوي ماتا مندر، شو مندر (شوالو)، گڻيش مندر، هنومان مندر، وشنو مندر ۽ بابا سريچند جو مندر موجود آهن. بابا بنڪنڊي مهراج سؤ سالن جي عمر ۾ وفات ڪئي. هن وقت ساڌ ٻيلو سنڌ ۾ هندو ڌرم وارن جو اهم تيرت آهي.

بابا بنڪنڊي صاحب کان پوءِ جيڪي به ساڌو ٻيلي جا گادينشين ٿيندا رهيا، جن کي ”گادي سر“ سڏيو ويندو آهي. هن مندر جي ترقي ٿيندي رهي، ياترين جي رهائش ۽ کاڌ خوراڪ لاءِ عمارتون ٺهرايون ويون. اڳتي هلي ورهاڱي کان پوءِ وارن ڏينهن تائين، ساڌو ٻيلي جو گادينشين سوامي هرنام داس هيو، جيڪو سدائين عام عوام جي پلائيءَ جا ڪم ڪندو رهندو هيو. سندس دور ۾ ساڌو ٻيلي کي گهڻو سڌاريو ۽ سينگاريو ويو. بيت جي چئني پاسن کان سنگ مرمر جا گهاٽ ۽ پٿرن جي مضبوط ديوار ٻڌائي وئي ته جيئن درياھ جو پاڻي بيت ۽ مندر کي کاڌ نه ڪري سگهي. هن مندر جي شاندار لائبريري ۾ خاص ڪري هندو مذهب بابت سوين ڪتاب ۽ رسالا رکيا ويا آهن. اهي ڪتاب سنڌي، هندي، سنسڪرت، انگريزي، اردو ۽ ڪجهه ٻين ٻولين ۾ لکيل آهن. ساڌ ٻيلي ۾ هر جمعي تي هڪ خاص ڏڻ ملهائو ويندو آهي، جنهن ۾ خاص ڪري اتر سنڌ جي مختلف شهرن ۽ ڳوٺن کان هندو ڀائي شريڪ ٿيندا آهن، ۽ سندن روحاني تربيت ڪئي ويندي آهي. ۽ هر سال جون مهيني جي وچ ڌاري بابا بنڪنڊي چند شرما جي ورسي ملهائي ويندي آهي، جنهن ۾ سڄي دنيا کان هزارين ياتري شامل

ٿيندا آهن. انهن مان اڪثر ياتري پنهنجن گهرن کان ڪڙڪ پڇي ڪڍي ايندا آهن، جنهن کي ”ستو“ چيو ويندو آهي. سڀئي ياتري ستو کائي ۽ چانهه پي مندر جي اڱڻ تي ڳائيندا وڃائيندا ۽ خوشيون ملهائيندا آهن. اهي پوڄا هندو سناتن طريقي موجب ڪندا آهن، ۽ سنڌو درياھ مان مور جا کنڀ ٻوڙي هڪ ٻئي کي هڻندا آهن ۽ هٿ ڪڍي ترشي نمشڪار جو اشارو ڪندا آهن.

\* سادو ٻيلو بابت رحيمداد خان مولائي شيدائي لکي ٿو ته:

”نئين سکر سامهون سنڌو درياھ ۾ به ننڍا ٻيٽ آهن، جن کي اڳ شاد ٻيلو ۽ دين ٻيلو سڏيو ويندو هو، هتي ڪجين جي وڻن جا جڳتا هئا، شاد ٻيلي تي پهرين عمارت مرزا شاه حسن ارغون جوڙائي هئي ۽ اڪبري دور ۾ نواب مير محمد معصوم هڪ گنبددار عمارت ”ستياسر“ دين ٻيلي تي ٺهرائي هي عمارت ڪجين جي جهڳٽن اندر پري کان تمام خوبصورت منظر پيش ڪندي هئي، ۽ هي عمارت تفريح گاه طور ٺهرائي وئي هئي.“<sup>(1)</sup> مٿين ٻنهي عمارتن جو موجوده دور ۾ ڪو وجود نه آهي.

\* مولائي شيدائي صاحب هي به لکيو آهي ته: ”سن 1823ع ۾ جڏهن مير سهراب خان جي پٽ مير رستم خان مٿيان ٻئي ٻيٽ سکر ۽ بکر سميت شڪارپور جي درانين کان فتح ڪيا. ان وقت ۾ هندستان کان هڪ سيلاني بنڪندي مهراج هن شاد ٻيلي ٻيٽ تي آيو، هن سڄي سنڌ جو سفر ڪيو هو ليڪن هن کي هيءَ جاءِ وڻي ويئي ۽ هن ٻيٽ تي دونهين ڊڪائي ويٺو، بنڪندي مهراج جي پيدائش 1962ع ۾ ڪرو ڪيشتر (ڪرنال) ۾ ٿي هئي ۽ پاڻ ساڌن جي اداسين فرقي مان هو ۽ 58 سالن جي عمر ۾ سنڌ آيو. 1838ع ۾ پهرين افغان ويڙهه وقت انگريزن بکر ۽ سکر تي قبضو ڪيو ته ملٽري لاءِ جايون ٺاهڻ لاءِ سندن نيڪيدار اڪثر هندو هئا جن جي مدد سان شاد ٻيلي ۾ ورڪندي مهراج پٿر جا بت ٺهرائي کڙا ڪيا،

جنهن ڪري هي شاد ٻيلو ڦري ساڌ ٻيلو سڏجڻ لڳو.“<sup>(2)</sup> هن مندر کي اداسين جو آشرم به سڏيو ويندو هو ۽ هي اهر تيرت بڻجي ويو، 1862ع ۾ سوامي ورڪنڊي پرلوڪ ٻڌاريو ته سندس گادي ٻين سنڀالي ۽ پوءِ 1883ع ۾ انگريزن سکر کي ضلعو ٺاهيو ته هندن اثر هلائي هتي عمديون عمارتون تعمير ڪرايون، 1893ع ۾ سکر جي هڪ واپاري جو پٽ سوامي هرنامداس ساڌ ٻيلي جي گاديءَ تي ويٺو ته هن بيت تي سنگمرمر جو اعليٰ شان مندر تعمير ڪرايو، بيت جي گهاٽ تي به سنگمرمر جو وڏو گيت ٺهرايو ۽ بيت کي چوڌاري پٿر جي ديوار ڏياري جنهن ۾ ننڍو بيت دين ٻيلو به ديوار جي اندر ڪرائي ڇڏيو. ان سان گڏ ياترين جي اچڻ لاءِ مستقل پتڻ مسجد منزل گاهه سامهون مقرر ڪري ڇڏيو ۽ اثر رسوخ هلائي انگريزن پاران منزل گاهه جون عمارتون خالي ڪرڻ تي انهن کي تالا هڻائي ڇڏيائون.<sup>(3)</sup>

\* بکر کان لهواري طرف وڻن سان گهيريل سهڻو بيت سنڌ جو شايد سڀ کان سهڻو تيرت آستان آهي. ساڌ ٻيلي جي تاريخ گهڻي پراڻي ناهي پر مسلمانن جي اها دعوا ته ساڌ ٻيلو اصل ۾ شاد ٻيلو يا سعيد ٻيلو هو، اجائي لڳي ٿي ڇاڪاڻ ته اها دعوا سؤ سيڪڙو مفروضي تي ٻڌل آهي.<sup>(4)</sup> بدر ابڙو صاحب پنهنجي هن موقف بابت ڪو به دليل نه ڏنو آهي.

\* بدر ابڙو صاحب لکي ٿو ته ”چون ٿا ته بنڪنڊي مهاراج نڀال ملڪ کان آيو، جتي سندس ڏوڻي آهي. سندس گرو هندستان جي رياست پٽياله ۾ هو. بابا بنڪنڊي جڏهن سنڌ ۾ آيو تڏهن سندس عمر 60- سالن جي لڳ ڀڳ هئي. اهو ٽالپرن جو دور هو. چون ٿا ته مير سهراب خان اڪثر هن ساڌوءَ سان ملڻ ايندو هو. ساڌ ٻيلي ۾ بڙن جا ٽي وڻ هنيا ويا جن جا نالا برهما، مهيش ۽ وشنو رکيا ويا ان سان گڏوگڏ هوريان هوريان ڪالي، شو، گئيش ۽ هنومان جا

مندر ٺاهيا ويا. ڇاڪاڻ ته بکر ۽ روهڙيءَ جي وڏي آبادي هندن تي ٻڌل هئي ۽ ميرن جا وزير ۽ شهر جا شاهوڪار سينيون هندو هئا، تنهن ڪري ساڌ ٻيلي ترقي وٺڻ ۾ دير نه ڪئي. خود مير سهراب خان ۽ پوءِ انگريزن هيءُ ٻيٽ تيرت لاءِ مخصوص ڪري ڇڏيو. شروع شروع ۾ هيءُ تيرت هندو ياترين لاءِ آشرم ۽ آجهي طور ڪتب آندو ويو، ليڪن پوءِ پاڻ به هوريان هوريان تيرت ٿي ويو. بدر ابڙو صاحب هي به لکيو آهي ته "چون ٿا ته مير سهراب خان اڪثر هن ساڌوءَ سان ملڻ ايندو هو. ساڌ ٻيلي ۾ بڙن جا ٿي وڻ هليا ويا جن جا نالا برهما، مهيش ۽ وشنو رکيا ويا ان سان گڏوگڏ هوريان هوريان ڪالي، شو، گئيش ۽ هنومان جا مندر ٺاهيا ويا. ڇاڪاڻ ته بکر ۽ روهڙيءَ جي وڏي آبادي هندن تي ٻڌل هئي ۽ ميرن جا وزير ۽ شهر جا شاهوڪار سينيون هندو هئا، تنهن ڪري ساڌ ٻيلي ترقي وٺڻ ۾ دير نه ڪئي. خود مير سهراب خان ۽ پوءِ انگريزن هيءُ ٻيٽ تيرت لاءِ مخصوص ڪري ڇڏيو."<sup>(5)</sup>

مون ساڌ ٻيلو تفصيلي ڏسڻ کان پوءِ ان بابت مختلف ڪتابن پڙهڻ کان سواءِ سکر جي مختلف هندو ۽ مسلم ساڃاه وندن کان به معلومات حاصل ڪري ان نتيجي تي پهتو آهيان، ته ساڌو ٻيلي تي بنڪنڊي مهراج جي اچڻ کان اڳ واري دور ۾ ڪا عمارت يا گنبذ تعمير ٿيا به هئا، ته اهي وقت گذرڻ سان گڏ ختم ٿي ويا، ساڌو ٻيلو بنڪنڊي مهراج جي اچڻ کان پوءِ ساڌن جي گڏ ٿيڻ سان آباد ٿيو آهي، ۽ انهن جي ئي نالي سان سڏجي ٿو.

اصل ۾ هن ٻيٽ جي خوبصورتي آهي، جيڪا ضرور ڏسڻ وٽان آهي. هن ٻيٽ جو هر هڪ منظر منفرد ۽ دلڪش آهي. ڇو ته سنڌو درياھ جي وچ ۾ وڏي وڻڪاريءَ اندر مختلف رنگن وارين عمارتن ۽ باغن سان سينگاريل آهي، جنهن ڪري پري کان سنڌو درياھ جي وچ ۾ هڪ خوبصورت گلدستي وانگر نظر اچي ٿو. اندر

به خوبصورت عمارتون، وڻڪاري، صفائي سٿرائي ۽ پرسڪون ماحول آهي، جنهن ڪري جيڪي به گهڙيون هتي گذريون ڏاڍيون راحت بخشيندڙ هيون. ساڌ ٻيلو سنڌ ۾ هندن جي انهن تمام ٿورن تيرت آستانن مان هڪ آهي، جتي مسلمان نٿا وڃن. نه ته لڳ ڀڳ هر تيرت مسلمانن لاءِ ساڳي اهميت جو ماڳ آهي. اڄڪلهه ڪنهن به غير هندوءَ کي ساڌ ٻيلي ڏانهن وڃڻ کان اڳ مقامي انتظاميه ۽ پنچائت کان اجازت نامو وٺڻو پوي ٿو، البت سڪ مت وارا سولائيءَ سان وڃن ٿا ڇاڪاڻ ته ”سريچند“ جي نالي سان به هتي هڪ مندر آهي، ۽ سريچند سڪن جي وڏي پشوا ”گرونانڪ“ جو وڏو پٽ ۽ اداسي پٺي هو. هونئن به سنڌ جا سڪ هندو ڌرم جو حصو سمجهيا وڃن ٿا.

انتظاميا کي گذارش ڪجي ٿي ته سنڌو درياھ جي هن خوبصورت ٻيٽ تي هڪ اهم ۽ مشهور تيرت مندر موجود آهي، جنهن مندر جي هندو ڌرم ۾ وڏي مڃتا ۽ تمام گهڻي اهم حيثيت رهي آهي. ان جي باوجود ساڌ ٻيلي تي مندر جي زيارت لاءِ ايندڙ ياترين لاءِ صرف ٻيڙي ذريعي وڃڻ جو رستو آهي، جيڪو تمام خطرناڪ پڻ آهي، خاص طور درياھ جي چاڙھ واري موسم ۾ وڌيڪ خطرناڪ آهي، ۽ ان موسم ۾ هر سال جاني نقصان ٿين ٿا، جنهن کي ماتا جي ٻلي جو رنگ ڏنو وڃي ٿو، ان لاءِ ڪو بهتر بندوبست ڪرڻ جي ضرورت آهي، ۽ هن تيرت ۽ خوبصورت ٻيٽ تي سياحن ۽ ساڃاھ وندن جي لاءِ ڪوليو وڃي.

روزاني ايڪتا 17 جون 2022ع

حوالا

(1) - ”تاريخ سکر“ رحيمداد خان مولائي شيدائي، صفحو 114

(2) - ”ساڳيو“ صفحو 157

(3) - ”ساڳيو“، صفحو 158

(4) - ”سندوءَ جو سفر - ساڌ پيلو“، بدر ابڙو، سند سلامت ڪتاب گهر.

(5) - ”ساڳيو“





### نئين سکر جي تعمير

پراڻو سکر اڄ به پنهنجي الڳ سڃاڻپ رکندڙ آهي، جيئن ته پراڻو سکر شهر بکر قلعي تي مغل شهنشاهي دور جي حاڪمن جي دور ۾ آباد ٿيو. هن کان پهرين مضمونن ۾ پراڻي سکر جي شروعاتي دور جو ذڪر ڪري آيو آهيان، جنهن ۾ بکر جي قلعي جي اهميت ۽ مشهوريءَ جو به ذڪر ٿيل آهي، ته جڏهن بکر قلعو اتر سنڌ جي گادي جو هنڌ بڻجي ويو ته سندس آبادي به وڌڻ لڳي ۽ بکر جو قلعو ۽ ٻيٽ محدود هجڻ ڪري سندس سامهون سکر پاسي به سرڪاري ۽ ٻيون پڪيون جايون ٺهڻ شروع ٿيون ۽ شهر آباد ٿي ويو. ٻارهين صدي عيسويءَ کان پراڻو سکر درياھ جي

اولهندي ڪناري تي واپاري سرگرمين سان ڀرپور دريائي بندر هوندو هو ۽ زرعي جنسن جي واپار جو وڏو مرڪز هيو.

جنهن کي هاڻي پراڻو سکر سڏيو وڃي ٿو. ان کان پوءِ مغل شهنشاهي دور ۾ ئي نئي سکر واري پاسي تي تاريخي عمارتن جي اڏاوت شروع ٿي، پهرين مير ابوالقاسم نمڪين جڏهن بکر جو حاڪم مقرر ٿيو، ته هن تعيراتي ڪم ڪرايا، هن مسجدون ۽ عيد گاهه ٺهرايا جيڪي هاڻي بلڪل متجي چڪا آهن، صرف سندس هڪ اهم يادگار ”صفه صفا“ ستين جو آستان اڄ به روھڙيءَ پاسي درياھ جي ڪناري موجود آهي. ان کان پوءِ نئين سکر جي هڪ اونچي پهاڙي تي مير معصوم شاھ پنهنجي حڪومت ۾ سکر جي سڀن کان نمايان ۽ اهم تاريخي ماڳ مير معصوم شاھ جي ميان تعمير ڪرايو ۽ ان جي ڀرسان خوبصورت گنبذ تعمير ڪرايو، نئي ۽ پراڻي سکر جي وچ تي هڪ شاندار مسافر خانو به مير معصوم شاھ صاحب تعمير ڪرايو، جيڪو موجوده ڊسٽرڪٽ جيل سکر ڀرسان هيو. ان کان سواءِ مير معصوم شاھ ٻين تاريخي ماڳن سان گڏ سنڌو درياھ جي منزل گاهه واري پٽڻ سامهون مسافر خانو ۽ مسجد جي به تعمير ڪرائي ۽ سندس پٽ هنن عمارتن ڀرسان مسافرن جي آرام ۽ سهولت لاءِ باغ ٺهرايو. جنهن کان پوءِ غلام شاھ ڪلهوڙي پنهنجي دؤر ۾ آدم شاھ جو مقبرو تعمير ڪرايو ۽ ان کان سواءِ شاھ لطيف جو اوتارو پڻ تعمير ڪرايو، جنهن جو هاڻي وجود نه رهيو آهي. ان کان پوءِ انگريزن جي اچڻ تائين سکر ۾ ڪا به قابل ذڪر تعمير نه ٿي سگهي. چيو وڃي ٿو ته انگريزن جي اچڻ وقت به معصوم شاھ جي مناري ۽ منزل گاهه جي وچ تي صرف جهنگ هيو.

\* ٽالپرن جي دؤر ۾ سکر

سند تي ٽالپرن جي حڪومت کان پهرين ڪلهوڙن جي دور ۾ ئي شڪارپور ۽ ان جي آسپاس اتر سنڌ جا علائقا افغانستان جي ماتحت هئا، جنهن تي دوراني گورنر حڪومت ڪندا هئا ۽ هن پوري علائقي کي مغولي سڏيو ويندو هو، بکر جو قلعو به انهن جي قبضي هيٺ هو.

ٽالپرن 1783ع ۾ ڪلهوڙن کي شڪست ڏئي سنڌ جون واڳون سنڀاليون، ليڪن ٽالپر به ڪلهوڙن وانگر ڪابل کي ڍل ڀريندڙ هئا، ڪجهه وقت کان پوءِ ٽالپرن سنڌ کي ٽن حصن ۾ ورهايو ته خيرپور رياست مير سهراب خان ٽالپر جي حصي ۾ آئي. بکر ۽ شڪارپور به سهراباڻين کي ويجهو هئا. ”جڏهن 1793ع ۾ تيمور شاهه وفات ڪري ويو ۽ زمان شاهه تخت تي ويٺو ته ان وقت بکر قلعو سکر، شڪارپور ۽ آسپاس جي ٻين علائقن کي سري جو مغولي علائقو سڏيو ويندو هو، جنهن تي افغانستان جي ماتحت دراني حڪومت ڪندا هئا.

ان تي مير سهراب خان جي پٽن مير رستم خان ۽ مير مبارڪ خان سکر ڀرسان دورانين سان جنگ ڪري کين شڪست ڏئي، هنن علائقن تي پنهنجو قبضو ڪيو، فقط شڪارپور مٿان ڪابل پاران نائب حڪومت ڪندو هو، پوءِ 1824ع ۾ شڪارپور تي به ٽالپرن قبضو ڪيو.“<sup>(1)</sup>

ٽالپرن جي دور ۾ سکر جي علائقي ۾ خوشحالي هئي هتي جون زمينون ۽ باغات خوشحالي جو وڏو سبب هئا، ۽ ميرن هتي آبپاشي بهتر بنائڻ لاءِ واه ڪوتايا هئا، جيڪي اڄ به ميرواهه سنڌجن ٿا.

انگريزن هندستان جي پوري ملڪ کي فتح ڪرڻ بعد ”وائسرائ لارڊ آڪلنڊ ڪابل سان جنگ ڪرڻ لاءِ رنجيت سنگھ ۽ شاهه شجاع سان عهد نامو ڪري بمبئي ۽ بنگال جي لشڪر کي

تيار ڪيو، جن کي سنڌ مان لنگهڻو هو ان لاءِ وائسراءِ پنهنجي پاران اليگزينڊر برنس کي 25 ڊسمبر 1838ع تي مير رستم خان ڏانهن موڪليو جنهن مير صاحب سان زبردستي معاهدو ڪيو ته بکر جو قلعو فوجي مقصدن لاءِ انگريزن وٽ رهندو، جنهن کي افغان جنگ کان پوءِ انگريز خالي ڪندا.“<sup>(2)</sup>

بکر جو قلعو انگريزن جي هٿ اچڻ ڪري پراڻو سکر به سندن قبضي ۾ اچي ويو ۽ نئين سکر جي ٽڪرين تي به فوجي بيرڪون ۽ ڇاوڻيون اڏجي ويون.

انگريزن بکر قلعو هٿ ڪري ان ۾ هٿيار ٺاهڻ ۽ بارود ٺاهڻ جا ڪارخانا قائم ڪيا جن جو انچارج ليفٽيننٽ جان جيڪب هئو، جنهن بعد ۾ جيڪب آباد شهر ٺاهيو.

\*\* ”نئين سکر“ جي نئين تعمير 1843ع کان شروع ٿي، جڏهن انگريزن پوري سنڌ تي قبضي بعد سکر کي فوجي لشڪر جو هيڊ ڪوارٽر بڻايو. انهيءَ کان اڳ رياست خيرپور جي ميرن جي اجازت سان هتي هڪ فوجي ڇانوڻيءَ جو قيام عمل ۾ آيو هو، انگريزن جي قبضي ۾ پراڻو سکر هو، نئين سکر جو وجود بعد ۾ ٿيو.

انگريزن سکر جي فريڪ هل تي فوجن لاءِ بريڪون تعمير ڪرايون، جتي 18000 فوجن کي سکر ڇاوڻيءَ ۾ آرام ڪرڻو هئو، جن جو نيڪو آغا خانين جي امام آغا خان حسن علي جي مريدن، خواجن، ميمڻن، پارسيين ۽ هندو سينيٽن کي نيڪن جا ڪم مليا، جن پنهنجي رهائش لاءِ نئين سکر ۾ ڪچا گهر ٺاهي وينا ۽ سرڪاري پڪا دفتر اسپتالون ۽ رهائشي بنگلا تعمير ٿيا بکر ۽ آسپاس علائقي جي هندن معصوم شاهه جي ميناري کان هيٺ جهوپڙن ۾ سيڙي سامان جا دوڪان کوليا، جنهن ڪري هنن دوڪانن کي ڇپري بندر سڏيو ويو، جنهن ۾ وقت سان گڏ واڌارو ۽ ترقي ٿيندي ويئي هيئنر اها مک ڪپڙي جي بازار آهي.

ان کان اڳ معصوم شاهه جي مناري کان هيٺ گهاٽو جهنگ هو ۽ خوفناڪ جانور به اتي رهندا هئا. انگريزن انهيءَ جهنگ کي ڪٽرائي صاف ڪيو ۽ اتي هنن ملٽريءَ جو مرڪز قائم ڪيو، جنهن بعد آبادي وڌندي وئي ۽ هي شهر تعميري ترقيءَ تي ڳامزن ٿيو. عاليشان محلاتون، پهاڙين تي سرڪاري دفتر ۽ رهائشگاهون تعمير ٿيون. 1845ع ڌاري هڪ مهلڪ بيماريءَ منهن ڪڍيو، جنهنڪري 500 کان وڌيڪ فوجي مري ويا. اهو ڏسي چارلس نيپئر باقي فوج کي ٻئي هنڌ منتقل ڪيو.

1842ع ۾ سکر شهر شڪارپور ضلعي ۾ هو ۽ اڪثر چيو وڃي ٿو ته 1883ع ضلعي هيڊ ڪوارٽر بڻيو. ليڪن پير علي محمد راشدي سکر ضلعي هيڊ ڪوارٽر ٿيڻ جو سال 1901ع لکيو آهي. جنهن لاءِ پير علي محمد راشدي صاحب لکي ٿو ته: ”سند تي انگريزن جي قبضي بعد به سکر ضلعو پهريائين شڪارپور ضلعي جو هڪ حصو هو. 1901ع ڌاري، شڪارپور ضلعي کي ختم ڪري، منجهانئس ٻه ضلعا ٺاهيائون، يعني سکر ۽ لاڙڪاڻو. سکر جي ڪليڪٽرن جو ٻاٻو آدم ڪرنل ميهو هوندو هو، جنهن سڀ کان پهرين سکر کي ٺاهي ۽ سينگاري، موجوده صورت وٺرائي.“<sup>(3)</sup>

سکر ضلعو ٺهڻ کانپوءِ سکر جي وڌيڪ ترقي ٿي ۽ شڪارپور جي تجارت به گهڻي ڀاڱي سکر ۾ منتقل ٿي. ليڪن ان کان اڳ به انگريز حڪومت سکر جي ترقي لاءِ اهم تاريخي منصوبا عمل ۾ آندا، جن ۾ سب کان پهرين سنڌو درياھ رستي جديد جهاز راني قابل ذڪر آهي.

\* انگريزن پوري برصغير تي قبضي کانپوءِ جديد جهاز رانيءَ جي شروعات سنڌ مان ڪئي. هنن سنڌو درياھ ۾ پهريون وڏو ٻيڙو ”انڊس“ ته 1835ع ڌاري هلايو ويو، پر ان کان پوءِ انگريزن (Planet) ۽ (Satellite) نالي ٻه ٻيا ٻيڙا سنڌو درياھ ۾ هلايا. انهن ٽنهي ٻيڙن

کي انگريزن سنڌ تي قبضي ڪرڻ وقت استعمال ڪيو هو. سنڌ تي قبضي ڪرڻ کانپوءِ انگريزن سنڌو درياھ ۾ هڪ ننڍو جهاز بيهاري ڇڏيو، جنهن لاءِ نيويءَ جو هڪ آفيسر به مقرر ڪيو ويو.

\* سنڌو درياھ ۾ ٻيڙين وسيلي آمد رفت ۽ وڻج واپار اوائلي دور کان جاري رهيو آهي. پر سنڌوءَ ۾ جديد جهاز رانيءَ جي ابتدا انگريزن جي دور ۾ ٿي. 1852ع ڌاري انگريزن ڪراچيءَ کان ڪوٽڙيءَ تائين پاڻيءَ جو هڪ ننڍو جهاز هر پندرهن ڏينهن تپال لاءِ استعمال ڪيو ۽ اهڙيءَ ريت سرڪاري سطح تي برصغير ۾ تپال جي ابتدا به سنڌوءَ درياھ وسيلي سنڌ مان ڪئي وئي.

جڏهن انگريزن سنڌو درياھ کي واپاري مقصدن لاءِ استعمال ڪرڻ جو فيصلو ڪيو ته ان لاءِ سڀ کان پهريائين 1856ع ڌاري ”Oriental Inland Steam Company“ قائم ڪئي وئي ۽ ان ڪمپنيءَ کي برطانوي سرڪار ساليانو 50 هزار روپيا سبسڊي ڏيڻ جو اعلان ڪيو ۽ ان ڪمپنيءَ اڏائي لک پائونڊ جي سيٽپڪاريءَ سان برصغير ۾ ’اسٽيم ترين‘ هلائڻ جو برطانيا سرڪار سان ٺاهه ڪيو، ليڪن بد انتظامي جي ڪري ترت ئي ان ڪمپنيءَ جو ڏيوالو نڪري ويو ۽ ان 1869ع ڌاري پنهنجو ٻيڙو وڪرو ڪري ڇڏيو. 1859ع ڌاري انگريز سرڪار جي ڪوشش سان ”Indus Steam Flotilla“ جي نالي سان ڪمپني ٺاهي وئي ۽ ان ڪمپنيءَ کي انگريز سرڪار ڪراچيءَ کان ڪوٽڙيءَ جي وچ ۾ تعمير هيٺ ريلوي لائين وڇائڻ ۾ مدد ڪرڻ جو حڪم ڏنو. سمنڊ وٽ انڊس ڊيلٽا ۾ پاڻي جي سطح مٿي هئڻ جي ڪري انگريز سرڪار سنڌ جي قديم شهر جهرڪ ۾ ’انڊس اسٽيم فلوٽيلا‘ جو بندرگاهه ٺاهيو، جيڪو برطانيا سرڪار پاران سنڌ ۾ قائم ٿيل پهريون بندرگاهه آهي. ان دور ۾ جهرڪ ويجهو سنڌو درياھ انتهائي گهرو هو، تنهن ڪري اتان جهاز جي آمد رفت آسانيءَ سان ٿي پئي سگهي. بندر ٺهڻ

ڪري ”جهرڪ“ شهر تمام گهڻي ترقي ڪئي. انڊس فلوٽيلا تي جهرڪ ۾ سامان چاڙهڻ کان اڳ ٻاهران ايندڙ سامان ڪراچي ڪياماڙيءَ تي لائو ويندو هو، جتان اهو سامان سنڌ، پنجاب ۽ سرحد ڏانهن درياھ وسيلي موڪليو ويندو هو. سنڌو درياھ ۾ هلندڙ وڏا جهاز ڪوئلي تي هلندا هئا ۽ اهي ملتان ۽ اٽڪ کان ٿي ڪالاباغ واري هنڌ تائين ويندا هئا. 1859ع ڌاري ڪراچي هاربر کان گذريءَ تائين پٽڙي وڇائجي وئي. جنهن بعد ڪياماڙيءَ کان سامان ريل رستي گذري، ڪراچيءَ تائين ايندو هو، اتان ٻيڙين ۾ وجهي سمنڊ وسيلي انڊس ڊيلٽا وارو رستو وٺي جهرڪن تائين پهچايو ويندو هو.

\* انڊس اسٽيم فلوٽيلا بابت نامور تاريخدان مولائي شيدائيءَ پنهنجي ڪتاب ’تاريخ سکر‘ ۾ لکيو آهي ته: ”انهن ڏينهن ۾ انڊس فلوٽيلا ڪمپنيءَ جا جهاز مهراڻ جي ڊيلٽا مان ملتان مال ڏيڻيندا هئا، جن سان فلاتون ٻڌندا هئا. مال آڻيندا هئا، جيڪو ڪراچيءَ کان ولايت ويندو هو ۽ ولايتي مال سنڌ ۽ پنجاب جي شهرن کي پهچندو هو. آگبوتن ۾ ڪاٺيون ٻرنديون هيون، جن جي ڪٽڻ لاءِ مهراڻ جي ڪپ تي اسٽيشنون قائم ڪيون ويون، وري جيڪي شهر بندر هئا، اتي ٽرئفڪ ايجنسيءَ جا دفتر کوليا ويا. سکر ۾ مسجد منزل گاهه واري هشت پهلو عمارت ۾ ٽرئفڪ جي آفيس کولي وئي هئي، ان کان اڳ ۾ ٻيڙين وسيلي جيڪو اناج سکر پهچندو هو، سو وٽن هيٺيان ڍڳ ڪري رکندا هئا. مگر انڊس فلوٽيلا ڪمپنيءَ جي باقاعدي سروس ڪلڻ کان پوءِ بندر تي ريلوي ڦاٽڪ لڳ هڪ وڏو گدام مال رکڻ لاءِ تعمير ڪيو ويو، جيڪو وقت گذرڻ کان پوءِ نواب فئڪٽري ۾ بدلجي ويو، سکر بندر تي هيءُ پهريون گدام هو. 1858ع ۾ ڪراچيءَ کان ڪوٽڙيءَ تائين انڊس فلوٽيلا ڪمپنيءَ جو هيڊ ڪوارٽر ڪوٽڙيءَ ۾ منتقل ڪيو

ويو. سنڌ ۽ پنجاب کان ايندڙ مال ڪوٽڙيءَ ۾ لهندو هو ۽ هتان ريل گاڏين ۾ چاڙهي ٻين هنڌن ڏانهن موڪليو ويندو هو. هن بندر تي هزارين مزدور ڪم ڪندا هئا. جهازن جي گودي به ڪوٽڙيءَ ۾ منتقل ٿي آئي. انهيءَ سموري عرصي دوران ڪوٽڙي بندر کي وڏي اهميت ملي ۽ ڪوٽڙي سنڌ جو بمبئي بندر بڻجي ويو.“<sup>(4)</sup>

انگريزن جي دور ۾ پهريون وڏو منصوبو سکر ۽ روهڙيءَ کي ريل رستي ملائڻ لاءِ لينسڊائونس پل، سکر بيراج جنهن کي لائڊ بيراج جو نالو ڏنو ويو سو به برٽش دور ۾ ٺهيو جيڪو دنيا جي سڀ کان وڏي آبپاشي سسٽم کي ڪنٽرول ڪري ٿو. ان کان سواءِ تعليمي ادارا، بجلي گهر، سکر ريلوي اسٽيشن، روهڙي ريلوي اسٽيشن، کارخانا ۽ فيڪٽريون جن سان سکر جي صنعت ۽ تجارت جي وڏي ترقي ملي. انگريز دور جي مک ترقياتي منصوبن جو تفصيلي احوال اڳتي هلي الڳ الڳ لکبو.

روزاني ايڪتا 2 جولاءِ 2022 ع

## حوالا

- (1)- ”تاريخ سکر“، رحيمداد خان مولائي شيدائي، صفحو 140
- (2)- ”ساڳيو“ صفحو 143
- (3)- ”اهي ڏينهن اهي شينهن“، پير علي محمد راشدي، صفحو 51- 52
- (4)- ”تاريخ سکر“، رحيمداد خان مولائي شيدائي، صفحو 159





### سکر انگريزن جي دور ۾

سکر شهر انگريزن جي دور ۾ گهڻي ترقي ڪئي، ليڪن دور ۾ سنڌي هاري، مزدور خاص طور اٿن جي قافلن ذريعي مال برداري کي نقصان پهتو، بهراڙيءَ جو سنڌي نئين هنر ۽ ترقيءَ کي سمجهي نه سگهيو ۽ شهرن کان پري رهيو جنهن ڪري سندن وڏو معاشي نقصان ٿيو. جيئن ته انگريزن جي وقت ۾ سڄو برصغير هڪ ملڪ هو، انگريزن واپار ۽ صنعت جي ترقي لاءِ سنڌ کان ٻاهران مزدور ۽ ڪاريگر گهرائي هتي آباد ڪيا. انگريزن جي دور ۾ سکر ۾ ٿيل اهم اڏاوتن ۽ ادارن جون خاص تاريخي حقيقتون اوهان جي سامهون رکجن ٿيون.

### \* سکر ۾ ريلوي جي آمد

دسمبر 1855ع ۾ ايسٽ انڊيا ڪمپني ۽ سرڪار وچ ۾ ڪراچي ۽ ڪوٽڙي جي شهرن کي ريلوي لائين ذريعي جوڙڻ جو

معاهدو ٿيو جنهن جو مقصد واپار کي هٿي وٺائڻ هيو ان لاءِ هڪ سنڌ ڪمپني نالي ڪمپني جوڙي وئي.

ان ريلوي لائين جي پيڙھ جو بنياد 29 اپريل 1858ع تي سنڌ جي ڪمشنر بارتل فريئر رکيو ۽ اها لائين 13 مئي 1861ع تي تياري ٿي کولي وئي رستو هڪ طرفو هيو پٽڙي جو معيار ماپو 5 فوٽ 6 انچ هو ان کان پوءِ ٻيو قدم ڪوٽڙي سکر جي وچ ۾ ريلوي لائين جوڙڻ، ان کان علاوه ملتان لاهور امرتسر لائين رکڻ کان سڀي ان ڪم لاءِ مختلف ڪمپنيون جوڙيون ويون هيون، جن ۾ سنڌ ريلوي پنجاب ريلوي دهلي ريلوي پنجاب نادرڻ اسٽيٽ ريلوي انڊس فلوتيل ڪمپني انڊس ويلي ريلوي اسٽيٽ ريلوي ايسٽرن سيڪشن آف سنڌ ساگر ريلوي سائوٿ سيڪشن آف سنڌ پشين ريلوي ۽ قنڌار اسٽيٽ ريلوي، انهن سڀني ڪمپنين کي حڪومت 1 جنوري 1886ع تي پنهنجي هٿ ۾ کڻي ان کي نادرڻ ويسٽرن ريلوي نالو ڏنو.

1879ع ۾ ريلوي لائين ڪوٽڙي کان براسٽه دادو لاڙڪاڻو سکر پهتي ۽ مهراڻ جي کاٻي ڪپ تي روهڙيءَ کان خانپور پنجاب تائين ريلوي لائين چالو ٿي. ان وقت روهڙي جي ريلوي اسٽيشن جنهن کي بندر اسٽيشن سڏيو ويندو، جتي هڪ ويٽنگ روم به جڙيل هئو، اها پاڻي وسڻ رام جي باغ وٽ هئي يعني ستين جي آستاني کان اولهه طرف ساڌ ٻيلي جي سامهون ۽ سکر جي ريلوي اسٽيشن وري بندر روڊ تي موجد هونگن ٻارڻ جي اسڪول جي سامهون هئي ۽ بندر روڊ تي پٿر واري گوڏي ريلوي لوڪو شيڊ هئي سکر بندر اسٽيشن تي جڏهن ريل گاڏي ايندي هئي، تڏهن اها هڪ انڇڻ ۽ اٺ گاڏن تي مشتمل هوندي هئي ان وقت روهڙي ۽ سکر وچ ۾ درياهه تي اڃان پل نه جڙي هئي، جنهن ڪري ڪري ڪمپنيءَ ريلوي گاڏي کي روهڙي پهچائڻ لاءِ وڏا پاڻي جا ٻيڙا

نھرايا ھيا جن تي مال سميت گاڏا ۽ انجڻ چاڙھي روھڙيءَ واري پاسي موڪليا ويندا هئا جتان اها ساڳي ترين جڙي پنجاب ڏانهن ويندي هئي اهڙيءَ طرح روھڙيءَ کان ترين ٻيڙن ذريعي ايندي هئي جيڪا اڳتي ڪراچيءَ ويندي هئي 27 مارچ 1889ع ۾ لئنسڊائون پل جڙي ان جو افتتاح بمبئي جي گورنر لارڊ ري ڪيو ۽ اهڙي طرح سکر روھڙي جو ريلوي لائين ذريعي رابطو جڙي ويو، جنهن ڪري بندر اسٽيشن سکر کي مال گدام ۾ تبديل ڪيو ويو ۽ پٿر گودي واريءَ لوڪو شيڊ ۾ ريلوي جون آفيسون جڙي ويون ۽ عارضي سکر ريلوي اسٽيشن موجوده جڳهه تي ڪم ڪرڻ شروع ڪيو 1891ع ۾ موجوده وڏي ريلوي اسٽيشن سکر جي جوڙي وئي اهڙي طرح ستين جي آستان واري اسٽيشن کي بند ڪري روھڙي واري اسٽيشن ٻهاريءَ کي ڪٽي جتي اڳ رضوي بکري سيدن جو قبرستان هو اتي ٺاهي وئي.

1882ع آدم شاه جي ٽڪري هينان ڏاکڻي طرف انجڻين جي مرمت لاءِ ريلوي ورڪشاپ کولي وئي جنهن کي نارٿ ويسٽرن ريلوي جي ورڪشاپ ۽ گودي سڏيو ويندو هو جنهن ۾ ان وقت موٽو ۽ ويگن ورڪشاپ پڻ هئي جيڪا بعد ۾ مغليورا شفٽ ٿي وئي ان زماني ان ۾ 2 هزار مزدور ڪم ڪندا هئا، ان سان گڏ انهن ملازمن لاءِ ورڪشاپ جي آسپاس ڪجهه بنگالا ۽ ڪواٽر ڪلب ۽ گرائونڊ جوڙيا ويا.

ان وقت ان ورڪشاپ ۾ زياده مزدور ڪم ڪرڻ لاءِ پنجاب کان آيل هيا، جيڪي نئين ڳوٺ جنهن کي پنجابي ۾ نئون پنڊ سڏيو ويندو هيو. ان جاءِ تي چمڙيءَ جو گدام وٽ جتي ريلوي برج کاتي جو اسٽور آهي اتي خانگي جهوپڙيون جوڙي رهندا هئا ان بعد ريلوي وارن اتي ڪين رهائش لاءِ ڪچا ڪواٽر جوڙائي ڏنا ان سان گڏ سکر ريلوي اسٽيشن لڳ لوڪو شيڊ جي ملازمن لاءِ

ڪواتر جوڙايا ويا، ان سان گڏ جيڪب آباد جي لوڪو شيڊ کي ختم ڪري سکر ريلوي اسٽيشن ڀرسان لوڪو شيڊ ٺاهي وئي جنهن ۾ ان وقت 50 انجنيون اينڊيون وينڊيون هيون.

15 ڊسمبر 1896ع حيدرآباد ڀرسان شادي پلي ريلوي اسٽيشن ڪا روھڙي تائين ريلوي لائين وڌي وئي ۽ 25 مئي 1900ع ڪوٽڙي ۾ درياھ مٿان پل جڙي وئي ۽ اهڙي طرح روھڙي جو ڪراچيءَ سان ريل جو رستو جڙي ويو جيڪو پراڻي روت کان فاصلي ۾ گهٽ هيو 1858ع ۾ ريل جون جون ننڍڙيون انجنيون هيون، جيڪي 20 کان 35 گاڏا چڪي سگهنديون هيون اهي انجنيون ڪانين جي ٻارڻ سان پاڻي جي ٻاڦ تي هلنديون هيون، ان لاءِ انجڻ سان گڏ هڪ گاڏو ڪانين جو پيريل لڳل هوندو هو ان سان گڏ هڪ اسٽيشن ڇڏي ٻي اسٽيشن تي ڪانين جو گڊام ۽ پاڻي جو ٽانڪيون ٺاهيون ويون هيون. روھڙي ۾ ڪانين جو وڏو اسٽور پليٽ فارم 4 جي اتر طرف قائم هيو جتي هاڻي ٻيو سامان رکيو وڃي ٿو. پوءِ ڪوئلن تي هلڻ واريون انجنيون اچي ويون، جنهن ڪري ڪانن جي اسٽورن کي پٿرن جي ڪوئلن جي اسٽور ۾ تبديل ڪيو ويو. شروع ۾ ريلوي جون گاڏيون مال ڪڏنديون هيون مسافرن جون گاڏيون بعد ۾ هليون، مئي 1861ع ۾ ريلوي وٽ 20 انجنيون ۽ 40 گاڏا هئا ڊسمبر 1874ع ۾ 25 انجڻ 734 گاڏا 116 پٿر ڪٽڻ جا گاڏا هئا.

سکر ۾ ريلوي جو ڪم وڌڻ ڪري بعد ۾ ريلوي ڊويزن ٺاهڻ جو فيصلو ڪيو ويو، سکر جي گرم گوڊي ورڪشاپ ۾ عارضي دفتر قائم ڪيو اپريل 1963ع موجد نئين عمارت جڙي تيار ٿي وئي جتي سکر ريلوي ڊويزن جو دفتر پنهنجو ڪم شروع ڪيو.

## \* لئنسڊائون برج

انگريزن برصغير ۾ ريلوي نظام شروع ڪيو، سنڌ ۾ پهرين ريلوي لائين ڪراچي ڪياماڙيءَ کان ڪوٽڙيءَ تائين وڃائي وئي جنهن کان پوءِ ”انڊس اسٽيٽ وئلي ريلوي“ ۽ ”سنڌ پشين ريلوي“ لائين جي لڳائڻ کان پوءِ انگريز سرڪار فوج جي چرپر، جنگي حڪمت عملي ۽ مال گاڏين ذيعي واپار وڌائڻ لاءِ ڪوٽا کي لاهور ۽ ڪراچي سان ملائڻ ضروري سمجهيو، جنهن ڪري هنن سکر ۽ روهڙي وارين درياھ جي ٻنهي شاخن تي لوهي پل تعمير ڪرڻ جو فيصلو ڪيو، جنهن جي منظوري 1883ع ۾ ڏني ويئي ۽ 1885ع ۾ ڪم شروع ٿيو جيڪو 1889 ۾ مڪمل ٿيو.

روھڙي ۽ سکر کي گنڊيندڙ ”لئنسڊائون پل“ دنيا جي ٻيو نمبر اهڙي پل ليکي وڃي ٿي، جنهن کي متحرڪ يعني (Suspension Bridge) چيو وڃي ٿو، اها پل مضبوط گارڊرن تي بيٺل آهي، هيءُ پل سکر ۽ روهڙيءَ کي پاڻ ۾ ملائي ٿي. 1879ع کان 1889ع تائين ريلوي جا سامان ۽ مسافر مال بردار جهاز انهيءَ پل ذريعي گذاريا ويندا هئا. بمبئيءَ جي گورنر مارچ 1889ع ۾ پل جي تعمير مڪمل ٿيڻ تي ان جو افتتاح ڪيو، جنهن تي نالو به گورنر ’لارڊ لئنسڊائون‘ جي پٺيان ’لئنسڊائون پل‘ رکيل آهي.

”لئنسڊائون پل“ جا ٻه حصا آهن، هڪ سکر پاسي وارو ۽ ٻيو روهڙي پاسي وارو وچ تي بکر جو ٻيٽ ۽ قلعو آهي، سکر پاسي واري پل ٽن ٽنن تي جڙيل آهي جيڪي ٽيئي درياھ تي ٺهيل آهن هن حصي جي ڊيگهه 600 فوٽ آهي ۽ ٻيو وڏو حصو روهڙي پاسي وارو آهي، جنهن جي ڊيگهه 820 فوٽ آهي ۽ هي حصو بغير درياھي ٽنن جي ٻنهي ڪپرن روهڙي ۽ بکر ٻيٽ کان ڪئنڇين ذريعي بيٺل آهي، ۽ وچ ڇاٻيءَ ڪل تي ٺهيل هئو، جنهن کي حرڪت ۾ آڻڻ سان پل کي ٻنهي ڪئنڇين سان چڪي پل جو رستو ختم

ڪري سگهجي، اها حڪمت عملي دشمن فوج جي درياھ پار ڪرڻ کان روڪڻ لاءِ ڪئي ويئي هئي. هن ڀل تي ان وقت ۾ چاليھ لک روپيا خرچ آيو ۽ ان وقت جي وائسراءِ لارڊ لينسڊائون جي نالي تي هن جو نالو ”لينسڊائون برج“ رکيو ويو ۽ هيءُ ڀل دنيا جي عجائبات ۾ شمار ٿئي ٿي.

ڀل جي افتتاحي رسم بمبئيءَ جي گورنر ادا ڪئي، جنهن لاءِ سکر ميونسپالٽي پاران بکر جي قلعي ۾ وڏو شاميانو جهنڊين سان سينگاريل کوڙيو هو. هن موقعي تي سنڌ جو ڪمشنر مسٽر چارلس رچرڊ ۽ خيرپور جو والي هزائنس، سر مير علي مراد خان ٽالپر، هندوستان ۽ پنجاب جي وڏن ماڻهن هن تقريب ۾ شرڪت ڪئي، گورنر تقرير ۾ چيو ته افغانستان سان واپار ترقي ڪندو. ڀل تي چاليھ لک روپيا خرچ ٿيو ۽ نيڪو انگلنڊ جي ڪمپني ”ويست ووڊائينڊ ايلي“ کي ڏنو ويو ۽ مسٽر رابرٽن انجنيئر جي نگراني هيٺ ڪم هليو، وائسراءِ لارڊ لينسڊائون جي نالي تي ڀل ”لينسڊائون برج“ سڏجڻ لڳي، سکر جا ڀاڳ کلي ويا ڇو ته هيءُ ڀل دنيا جي عجائبات ۾ شمار ٿئي ٿي، جنهن ڪري پري پري کان ماڻهون هن کي ڏسڻ اچن ٿا، انڊس فلو ٽيلا ڪمپنيءَ جو ڪاروبار 1889ع ۾ ڀل کڻڻ کان پوءِ بند ٿي ويو ۽ سکر تجارتي مرڪز بنجي ويو. سکر ۽ روهڙيءَ وچ ۾ آمدرفت انهيءَ ڀل ذريعي ٿيڻ لڳي. لڳ ڀڳ سوا صدي گذرڻ باوجود به لينسڊائون ڀل هڪ خوبصورت ڏيک ڏئي ٿي، پر اڄڪلهه ان تان بس ۽ ترڪ وغيره جي گذرڻ تي پابندي مڙهيل آهي. اڄ هيءُ ڀل صرف عام گذرگاهه لاءِ آهي، ڇاڪاڻ ته 1967ع ۾ پُل جي ڀرسان ئي ٿوري تبديليءَ سان ريلوي ڪراسنگ لاءِ الڳ ڀل ٺاهي وئي، جنهن جو نالو ’ايوب ڀل‘ رکيو ويو.

هن وقت لئنسڊائون پل هڪ روڊ رستي واري عام پل آهي جنهن تي سکر ۽ روهڙي اچڻ وڃڻ لاءِ عام ٽريفڪ جي استعمال ۾ آهي.

### \* هو جمالو

هن وقت سنڌ جي قومي گيت ۽ رقص جو درجو رکي ٿو، هن لاءِ پڪختي روايت آهي ته سکر واري پل جو هن لوڪ گيت ۾ ذڪر سکر جي لينسڊائون پل متعلق آهي. هن پل جي خاصيت هئي ته روهڙيءَ واري پاسي کان ان ۾ ڪوبه ٺل نه هيو، جنهن ڪري هڪ لوڪ ڪهاڻي جنم ورتو ۽ روايت ۾ اچي وئي. ڪهاڻي مطابق جڏهن هيءَ پل تيار ٿي ته هڪ پاسي ٺلهه نه هجڻ ڪري ريل جي ڊرائيورن ڊپ جي ڪري هن پل تي ريل هلائڻ کان انڪار ڪري ڇڏيو، جنهن ڪري انگريزن کي مشڪل پيش آئي ۽ انتظاميه ان کي حل ڪرڻ جو انوکو منصوبو جوڙيو. سکر جبل جي سنڌي شيدي جمالو نالي موت جي سزا واري قيدي کي ريل هلائڻ سيکاري ۽ معاهدو ڪيو ته پل تان ريل کي پار ڪندو ته کيس سزا کان معافي ڏني ويندي. اهڙي طرح جمالو پل تان ريل کي پار ڪري ڏيکاريو ته کيس سزا کان معافي سان گڏ انعام به مليو ته ان جي زال مڙس جي ڪاميابي جي خوشي ۾ هو جمالو نالي گيت ڳايو اهڙي طرح ان لوڪ گيت جي ابتدا ٿي. ان روايتي ڪهاڻي جي اڃان ڪٿان ثابتي نه ٿي آهي. ليڪن اڪثر ليکڪ هن ئي روايت کي صحيح سمجهن ٿا.

هن وقت به هيءُ گيت سنڌ جي قومي ۽ ثقافتي اهڃاڻ جي حيثيت رکي ٿو ۽ هن گيت جي ڏن تي قومي رقص ڪيو ويندو آهي. هيءُ گيت سنڌي ماڻهن جي نفسيات سان جڙيل آهي. جمالي ۾ ڪيترن شاعرن وقت به وقت نيون ڳالهيون به شامل پئي ڪيون

آهن. هي گيت ڳائيندي گول پڙ ٺاهي، وچ ۾ سازنده بيهاري، گروپ جي صورت ۾ اهو رقص ڪيو ويندو آهي، جيڪو هر ڪنهن جي وس کان ٻاهر آهي. مگر سنڌي ڳوناڻن جي رڳ رڳ ۾ اهو رقص سمائل آهي، تنهن ڪري ڳوناڻن کي هن جي صدا ڪن تي پئي ٿي ته ڳوناڻا پاڻ مرادو تڙڪڻ شروع ٿيو وڃن ۽ رقص شروع ٿي وڃي ٿو.

### \* سکر بئراج

سندو درياھ تي ٺهيل سکر بئراج جنهن جو اصل نالو ”لائڊب بئراج“ آهي، ۽ هن کي دنيا جو وڏي ۾ وڏو بئراج چيو وڃي ٿو. ويهين صدي ۾ سکر ۾ جيڪي عمارتون ۽ ترقيءَ جا ڪم ٿيا، انهن ۾ سکر بئراج جو شمار دنيا جي عجائبات ۾ آهي. دنيا ۾ هي وڏي ۾ وڏو بند آهي. سکر بئراج بکر جي قلعي کان ٽن ميلن جي مفاصلي تي اولهندي طرف جتي اڳ سنسان جهنگ هو ان جاءِ تي ٺهيل آهي. سندو درياھ مٿان ڀُل جي ڊيگهه پورو هڪ ميل آهي، ميتوڻي رنگ جي پٿرن سان جڙيل تمام خوبصورت شاهڪار آهي. هن بئراج کي سندو درياھ مٿان ڇاھڻ<sup>(66)</sup> فولاد جا در لڳل آهن، جيڪي بجليءَ جي قوت سان ڪڇن ۽ بند ٿين ٿا ۽ بئراج جو جو پنهنجو الڳ پاور هائوس آهي. هن پل جي اسڪيم ليفٽيننٽ ڪرنل اسڪاٽ 1846ع ۾ تيار ڪئي هئي. 1904ع ۾ ڊاڪٽر سمرس سپرنٽينڊنٽ انجنيئر مٿين اسڪيم حڪومت هند جي ڌيان تي آندي ۽ 1910ع ۾ هي سوال حڪومت اڳيان پيش ٿيو ۽ 1916ع ۾ جانچ ڪرڻ لاءِ ڪاميٽي مقرر ٿي، جنهن ڪم کي چالو ڪرڻ لاءِ سفارش ڪئي. ليڪن پهرين جنگ عظيم لڳڻ ڪري 1918ع تائين ڪم کي ملتوي ڪيو ويو. مسٽر اي، اي مسٽو بئراج ۽ ان جي ستن واهن جو نقشو تيار ڪري بمبئي حڪومت اڳيان پيش ڪيو. 1923ع ۾ سيڪريٽري هند کان منظور ٿيڻ کانپوءِ جولاءِ مهيني ۾



بئراج ڪالوني جي ڪوارٽرن ۾ جو ڪم شروع ٿيو ۽ 1926ع ۾ پل جي تعمير جو ڪم شروع ڪيو ويو. 1925ع ۾ واهن جي کاتيءَ جو ڪم مشينن (ايڪسڪيوٽرن) جي وسيلي شروع ٿيو. هر مشين هڪ منٽ اندر 74 ٽن مٽي کوٽي ٻاهر اڇلائڻ لڳي. جملي 46 مشينون مختلف هنڌن تي لڳايون ويون. انهن مشينن جي کوٽائي جو ڪم ڏسڻ وٽان هو. انهن مشينن (Excavators) ستن واهن جي کاتي ڪندي جملي 596 ڪروڙ چورس فوٽ مٽي کوٽي هئي. پل تعمير ڪرڻ لاءِ ڪافر ڊيم Cofferdam ٻڌي پاڻي ڪڍي ٻاهر اڇلائينديون هيون. مهراڻ جي کاٻي ڪناري وارن روھڙيءَ جي ريلوي لائين جي لڳ ٽڪرين ۽ ساڄي پاسي سکر جي اُتر طرف وارين ٽڪرين مان پٿر کاتي پل تعمير ڪئي وئي. لائين بئراج جي اهميت هن طرح آهي ته سکر جي لينسڊائون پل سڄي لوهه جي جڙيل آهي ۽ بئراج پل سڄي پٿرن جي جڙيل آهي. پاڻي جي نيڪال جي گنجائش، 15 لک ڪيوسڪ آهي.

13 جنوري 1932ع ۾ وائسراءِ لارڊ ولنگڊن هن پل جو افتتاح ڪيو. هن موقعي تي سڄي هندستان جا سرڪاري ۽ غير سرڪاري معزز ماڻهو حاضر ٿيا. اهڙو اجلاس شايد ٻئي ڪنهن هنڌ يا سکر ۾ اڳ ڪڏهن به ڪو نه ٿيو هو. بئراج تي ”لائڊ“ جو نالو ان ڪري رکيو ويو، جو ان وقت بمبئي جو گورنر لارڊ لائڊ هو، جنهن ڪم ۾ دلچسپي ورتي هئي. لائڊ بئراج پل جا دنيا ۾ آبپاشيءَ جو سڀ کان وڏو بند آهي، ان ڪري ڌارين ملڪن جا ماڻهو ڏسڻ اچن ٿا. خاص ڪري چاندوڪي رات ۾ ان جو منظر نهايت دلگهه ۽ ڏسڻ جي قابل آهي. پل جي کاٻي پاسي هڪ عجائب خانو به جڙيل آهي. هيءُ پل لنڊن جي ٽيمس پل کان پنجوڻ تي وڌي آهي. ساڄي پاسي کان 3 وڏا واه: (1) اُتر اولهه ڪئنال، (2) رائيس ڪئنال، (3) دادو ڪئنال نڪرن ٿا. ۽ کاٻي پاسي کان چار وڏا واه نڪرن ٿا: (1)

اوپرندو نارو، (2) اوڀر خيرپور ڪئنال، (3) روهڙي سنڌ سڌار ڪئنال، (4) مغربي خيرپور ڪئنال (جنهن کي عام طور ابل واه سڏيو وڃي ٿو) نڪرن ٿا. درياھ جي ساڄي ۽ کاٻي پاسن کان ٻه مضبوط ديوارون درياھ ۾ 1600 ۽ 1900 سوء فوت ڊگهيون آهن، اوهي درياھ جي لت کي روڪڻ ۽ واهن کي پاڻي پهچائڻ لاءِ آهن. مٿيان واه سدائين وهن ٿا ۽ هر موسم ۾ پاڻي پهچائين ٿا. هنن واهن تي 75 لک ايڪڙ زمين آباد ٿئي ٿي. گڊو بئراج مان ٻه وڏا واه، بيگاري، سنڌ فيڊر ۽ پٽ فيڊر نڪرن ٿا، جيڪي سنڌ ۽ بلوچستان جي 3 لک 66 هزار ايڪڙ زمين آباد ڪن ٿا.

سکر بئراج سنڌ بلوچستان کي بهترين ۽ وڏو آبپاشي نظام فراهم ڪري ٿي، ۽ ان سان گڏوگڏ هي بئراج ٻوڏ کان بچاءُ جي لاءِ استعمال ٿئي ٿي.

### **\* سکر جي ميونسپلٽي**

سکر ميونسپالٽي 1856ع ۾ شروع ٿي، جڏهن شهر جي آدمشماري 12 هزارن کي قريب پهچڻ تي هئي، انهن ڏينهن ۾ حڪومت شهر واسين مان پاڻ ميمبر چونڊيندي هئي، صدارت ڪليڪٽر ڪندو هو، جو شڪارپور ۾ رهندو هو. ميونسپالٽيءَ جي پهرين آفيس مير معصوم شاهه جي مناري ڀرسان قائم ڪئي وئي. 1883ع ۾ جڏهن سکر ضلعو بنجي ويو ته 1884ع ۾ پهريون دفعو شهر واسين کي ميمبر چونڊڻ جو حق ڏنو ويو مگر صدر ڪليڪٽر ٿيندو هو، راءِ صاحب ديوان پيسو مل ذوقيرام پهريون شهر واسي هو جو صدارت جي ڪرسيءَ تي ويٺو، 1911ع ۾ شهر واسين کي صدر چونڊڻ جو حق ڏنو ويو ۽ سکر جو مشهور وڪيل ديوان پوچسنگ صدر چونڊيو ويو ۽ 1914ع تائين صدر رهيو، 1922ع کان 1928ع تائين ٻيو دفعو صدر ٿيو، 1936ع ۾ جڏهن سنڌ بمبئي کان

چڄي ڌار صوبو ٿيو ته ديوان پوجسنگه سنڌ اسيمبلي جو پهريون اسپيڪر ٿيو، هو صاحب ميونسپل جنرل لائبرري جو چيئرمين به هو. ديوان صاحب جي چيئرميني جي دور ۾ سکر جنرل لائبرري بيحد ترقي ڪئي، اٽڪل 5 هزار ڪتاب هر فن تي موجود هئا، 1947ع ۾ هندو پاڻ سان بيش بها نسخا ساڻ ڪڍي ويا، 1914ع کان 1922ع تائين ميان پير بخش سي-آئي-اي رٽائرڊ ڊپٽي ڪليڪٽر سکر ميونسپالٽي جو صدر ٿيو، 1928ع کان 1937ع تائين ديوان بهادر ايسر سنگ پبلڪ پراسيڪيوٽر صدر ٿيو ۽ 1938ع کان 1947ع تائين مسٽر بسنترام موٽواڻي وڪيل صدر هو، مٿين بيان مان اوهان معلوم ڪندا ته 1911ع کان 1947ع تائين 36 سالن جي ڊگهي عرصي ۾ فقط هڪ دفعو مسلمان صدر ٿيو، باقي سمورو عرصو هندو صدارت جي ڪرسي ماڻيندا رهيا، وٽن علم هو، دولت هئي ۽ اتفاق هو، ازانسواءِ اڪثريت ۾ هئا، تنهنڪري شهر واسين مان فقط هندن کي فائدا پهتا، جن جو ميونسپالٽيءَ تي قبضو رهندو آيو.

### **\* بجلي گهر**

سال 1922ع ۾ سکر بجلي گهر قائم ڪيو ويو ۽ ضرورت آهر هن کي وڌايو ويو. ليڪن تقسيم برصغير کان پوءِ نون ڪارخانن کڻ ڪري شهر ۾ بجلي جو ڪاپو وڌڻ لڳو ۽ پراڻين مشينن ۾ بار ڪڍڻ جي طاقت نه هئي. جنهنڪري مارچ 1962ع ۾ ڪولمبو پلان موجب حڪومت ڪئناڊا ۽ جمهوريه پاڪستان درميان ٿرمل پاور جي تعمير لاءِ معاهدي تي صحيحون ڪيون ويون. هن ڪم تي 5 ڪروڙ 38 لک ۽ 40 هزار روپيا غير ملڪي زرمبادل خرچ ٿيو،

نئون بجلي گهر 13 شهرن بادھ، چڪ، ڏوڪري، گمبٽ، گهوٽڪي، ڪنٿرا، ڪنڊيارو، ڪنڌ ڪوٽ، خانپور، کهڙا، خيرپور ناٿن شاھ، نوشهرو فيروز، مورو، نصير آباد، راڻي پور، پير جو ڳوٺ، پنو عاقل، نل، اباوڙو، راڌڻ، غوث پور، لکي، مديجي، سلطان ڪوٽ ۽ نئون ديرو کي بجلي مهيا ڪئي ويئي.

سکر شهر جي مرڪز ۾ انگريز دور جو ٺهيل خوبصورت گهٽتا گهر موجود آهي، جنهن کي هاڻي سينگاري سنواري تازو ڪيو ويو آهي.

سکر ۾ مير معصوم شاھ جي مناري کان اڳتي انگريزن جي دور جو هڪ خوبصورت باغيچو ليوکس پارڪ موجود آهي. هي پارڪ 1919ع ۾ ٺهرايو ويو ۽ ان وقت سنڌ جو ڪمشنر ليوکس جي نالي تي هن جو نالو رکيو ويو، پاڪستان ٺهڻ کان پوءِ هن پارڪ جو نالو محمد بن قاسم پارڪ رکيو ويو، هي پارڪ اڄ به سدا بهار آهي، آءُ به هن پارڪ ۾ ڪئي پيرا ويو هيس ۽ اسان جي شاگرديءَ واري دور ۾ هن پارڪ کي هوشو پارڪ به سڏيو ويندو هو، ۽ هن پارڪ ۾ ورزش ڪرڻ لاءِ بهترين انتظام هوندو هو. 1938ع ۾ بيراج پل ڀرسان ڪاٻي پاسي تي سينٽرل جيل ۽ پوليس لاءِ ڪوارٽر ٺهيا.

انگريز دور ۾ سڄي هندستان ۾ آزاديءَ جون تحريڪون مختلف هنڌن تي مختلف وقتن ۾ هلنديون رهيون، انهن کي ماڻو رکڻ ۽ پنهنجي اقتدار کي ڏيکڻ ۽ مضبوط ڪرڻ لاءِ انگريزن ويڙهايو ۽ حڪومت ڪيو جي پاليسي کي جاري رکيو، جنهن ڪري پوري برصغير ۾ هندو مسلم فسادن کي هٿي ملي، سڄي هندستان جي برعڪس سنڌ ۾ مذهبي انتشار بلڪل نه هو. ليڪن مسجد منزل گاهه جي بحاليءَ جي پرامن تحريڪ کي سازش تحت ٻنهي ڌرين ۾ اشتعال انگيزي پيدا ڪري کين ويڙهايو ويو، وڏي

ويڙھ ۽ خونريزي ٿي، جنهن جي عيوض مسجد منزل گاه ته بحال ٿي وئي، ليڪن هندو مسلم تضادن جي نتيجي ۾ قوم ورهائجي وئي، برصغير جي ورهاڱي کان پوءِ سکر ميونسپلٽي جي صورت ۾ شهر تي حڪميت ڪندڙ هندو، جيڪي اڪثر ڪانگريس پارٽيءَ سان سلهاڙيل هئا، آهي سکر ڇڏي هندستان هليا ويا، ۽ سندن جاءِ تي هندستاني مسلمان سکر اچي ويا. سکر شهر ۾ ورهاڱي کان اڳ ۾ ئي ريلوي ۽ بين سرڪاري ۽ غير سرڪاري ڪارخانن جا ملازمن ۽ مزدور ڌاريان غير سنڌي هئا، ورهاڱي کان پوءِ سکر جي وڏي سنڌي آباديءَ جو وڏو حصو هندستان هليو ويو، ته شهري آباديءَ ۾ سنڌي تمام ٿورائي ۾ رهجي ويا ۽ شهر جي واپار ۽ مارڪيٽن ۾ اڪثريت ڌارين جي ٿي وئي. هندو سنڌين جي هتان لڏپلاڻ ۽ هندستانين جو هتي اچڻ ڪري سکر شهر جي ڊيموگرافي تبديل ڪري ڇڏي. مٿان وري ون يونٽ مڙهيو ويو ته سنڌ جي ٻين شهرن جيان سکر ۾ به ٻين صوبن کان وڏو تعداد غير سنڌي ملازم ۽ مزدور اچي ويا ۽ سکر ۾ ڌارين جي آبادڪاري ۾ اضافو ٿيندو رهيو.

روزاني ايڪتا 19 ڊسمبر 2019 ع



### موجوده دؤر جو سکر

هن وقت سنڌ انتظامي طور ستن ڊويزنن ۾ ورهايل آهي. ڊويزن واري ورهاست جي شروعات برٽش انڊيا واري دؤر ۾ ڪئي وئي هئي. پاڪستان ٺهڻ کان پوءِ لڏ پلاڻ ۽ حڪومت ۾ انتظامي چڪتاڻ جاري رهي نيٺ 1956ع ۾ ون يونٽ مڙهيو ويو، جنهن تحت سنڌ پنجاب بلوچستان ۽ سرحد (خيبر پختونخواه) کي ملائي اولھ پاڪستان کي هڪ صوبي جو درجو ڏئي 1970ع تائين ان شڪل ۾ برقرار رکيو ويو ۽ سموري سنڌ ان جو هڪ حصو هئي. ان وقت شروع ۾ ڪراچي شهر وفاق جي حوالي هيو، ۽ باقي سنڌ واري پوري علائقي کي ٻن ڊويزنن ۾ ورهايو ويو هو، جن جا نالا حيدرآباد ڊويزن ۽ خيرپور ڊويزن هيا. خيرپور ڊويزن ۾ پوري اپر سنڌ، سکر، لاڙڪاڻو، نوابشاهه ۽ خيرپور ضلعا شامل هئا ۽ ان جو هيڊڪوارٽر به خيرپور شهر ۾ هو.

ڪراچي جي واپسي بعد ڪراچي ڊويزن قائم ٿي. ۽ 1970ع ۾ ون يونٽ جي خاتمي کان پوءِ موجوده سنڌ جي بحال ٿيڻ بعد خيرپور ڊويزن ختم ڪري سکر ڊويزن قائم ڪئي وئي ۽ ميرپورخاص ڊويزن جو پڻ قيام ٿيو. بعد ۾ لاڙڪاڻو ڊويزن، نوابشاهه ڊويزن ۽ ڀنڀور ڊويزن قائم ڪيون ويون آهن. نوابشاهه ڊويزن جو نالو تبديل ڪري شهيد بينظيرآباد ڊويزن رکيو ويو. آگسٽ 2000ع ۾ ڊويزن سسٽم ختم ڪري لوڪل گورنمينٽ جي ضلعي نظام قائم ڪري ڊسٽرڪٽ ڪوآرڊينيٽر آفيسر (DCO) جي پوسٽ ٺاهي وئي ۽ ڊويزن سطح تي عملدارن جا عهدا ختم ڪيا ويا پر 2008ع ۾ ڊويزن سطح تي انتظامي تقسيم بحال ڪئي وئي.

## تعليمي ادارا

### \* اسلاميه ڪاليج

اسلاميه ڪاليج 1955ع ۾ ڪليڪٽر نصرت حسين قائم ڪيو، 1959ع ۾ خيرپور جي ڪمشنر ڪاليج جي نئين عمارت جو سنگ بنيا رکيو، هن ڪاليج ۾ ابتدائي طور آرٽ ۽ ڪامرس جي تعليم ڏني ويندي هئي، بعد ۾ شام جي شفٽ ۾ سائنس جا ڪلاسن جي شروع ڪئي وئي، ۽ ڪجهه وقت کان پوءِ هن کي اسلاميا سائنس ڪاليج بڻايو ويو.

### \* ڊگري ڪاليج

حڪومت پاران سکر شهر ۾ به انٽر مينڊيٽ ڪاليج شڪارپور روڊ تي قائم ڪيا ويا، جيڪي بعد ۾ ڊگري ڪاليج ٿيا ۽ سائنس جو شعبو به شامل ڪيو ويو، هن ڪاليج جو بنياد 1957ع ۾ انٽر ميڊيٽ ڪاليج طور رکيو ويو، پوءِ 1963ع ۾ ڊگري ڪلاسز جو آغاز شام جي شفٽ ۾ ڪيو ويو، ان وقت به ڪاليج کي پنهنجي عمارت نه هجڻ ڪري ڪاس گورنمينٽ هاءِ اسڪول سکر

۾ هلايا ويندا هئا ۽ گڏو گڏ ڊگري ڪاليج جي پنهنجي عمارت به تعمير هيٺ هئي، جنهن ڪري شاگردن ۽ استان کي مشڪل حالتن کي منهن ڏيڻو پوندو هو. 1966ع پوسٽ گريجوئيٽ ۽ آرٽس ڊگري جا ڪلاس B,ED ڪاليج جي عمارت ۾ منتقل ڪيا ويا، 1967ع ۾ سائنس آرٽس ۽ ايڊمن بلاڪ مڪمل ٿيڻ تي ڪاليج جي ڪافي حصي کي نئين عمارت ۾ منتقل ڪيو ويو ۽ 1969ع ۾ پوسٽ گريجوئيٽ سيڪشن به نئين عمارت ۾ منتقل ڪيو ويو. هي ڪاليج سنڌ جو هڪ ناليوارو ادارو رهيو آهي، جنهن ۾ انٽر کان پوسٽ گريجوئيٽ تائين، آرٽس، انگلش ۽ ايڪانومڪس پوليٽيڪل سائنس ۽ سائنس پڙهائي ويندي آهي. شاهه لطيف يونيورسٽي خيرپور ۾ قائم ٿيڻ کان اڳ تائين سکر ڊگري ڪاليج اپر سنڌ جو وڏي ۾ وڏو تعليمي ادارو هيو، جنهن کي يونيورسٽيءَ جي برابر سمجهيو ويندو هئو.

هن وقت تائين به سکر جي تعليمي صورتحال بهتر رهندي آئي آهي. هن ضلعي ۾ ڪل 1128 پرائمري اسڪول، 113 مڊل اسڪول، 65 هاءِ اسڪول، 180 نجی تعليمي ادارا ۽ اسڪول، 7 ڪاليج، هڪ لا ڪاليج، 10 ووڪيشنل ٽريننگ انيسٽيٽيوٽ ۽ 107 کن ديني درسگاهون ۽ مدرسا موجود آهن. سکر تعليمي بورڊ جو ريجن خيرپور، نوشهروفيروز ۽ گهوٽڪي ضلعن تائين آهي. ضلعي ۾ موجود ڊگري ڪاليجن ۾ سائنس توڙي آرٽس ۾ گريجوئيشن ۽ ماسٽرس ڊگري پروگرام هلن ٿا. هڪ ٽيچنگ اسپتال به سکر ۾ قائم آهي، صحت جي حوالي سان سرڪاري توڙي خانگي اسپتالن ۾ جديد طريقي سان علاج جون سهولتون موجود آهن.

هتي 3 ڊسٽرڪٽ هيڊ ڪوارٽر اسپتالون، 2 تعلقي اسپتالون، 2 گورنمينٽ اسپتالون، 2 ماءُ ۽ ٻار جي صحت جا



مرکز، 3 رورل هيلٿ سينٽر، 26 بيسڪ هيلٿ يونٽ، 7 ڊسپينسريون، 33 ٽي. بي جي علاج جا مرکز، ڪيترائي ميٽرٽي هوم ۽ 46 جانورن جون اسپتالون قائم ٿيل آهن. هتي هر قسم جا رهائشي هونل ۽ تفريحي ماڳ به موجود آهن.

### **\* سکر آءِ بي اي يونيورسٽي**

موجوده وقت ۾ سکر جي آءِ. بي. اي. يونيورسٽي پاڪستان جي تمام اعليٰ تعليمي ادارن ۾ شمار ٿئي ٿي. سکر آءِ بي اي يونيورسٽي پهرين سکر انسٽيٽيوٽ آف بزنس ايڊمنسٽريشن يا سکر آءِ بي اي، ( Sukkur IBA ) هڪ بزنس جو تعليمي ادارو قائم ڪيو ويو، جنهن جي شروعات 1994ع کان ڪئي وئي. هي ادارو ايئرپورٽ روڊ سکر تي واقع آهي. هائير ايجوڪيشن ڪميشن پاڪستان جي درجا بندي موجب هي ادارو بزنس جي لحاظ کان سڄي پاڪستان ۾ چوٿين نمبر تي آهي. هن اداري کي 16 مئي 2017ع تي سنڌ اسيمبلي پاران يونيورسٽي ڪرڻ جو ٺهراءُ پاس ڪيو ويو. هن ۾ پنج شعبا آهن.

- (1) بزنس ايڊمنسٽريشن جو شعبو.
- (2) ڪمپيوٽر سائنس جو شعبو.
- (3) تعليم جو شعبو.
- (4) اليڪٽريڪل انجنيئرنگ جو شعبو
- (5) رياضي جو شعبو.

### **\* غلام محمد مهر ميڊيڪل ڪاليج**

سنڌ حڪومت آڪٽوبر 2003ع کان سکر ۾ غلام محمد مهر ميڊيڪل ڪاليج قائم ڪيو. پهرين بيچ ۾ 40 شاگردن سان شروع ڪيل اداري ۾ اڄ 425 شاگرد آهن ۽ اها پهرين بيچ فائنل ايئر ۾ آهي. هن ميڊيڪل ڪاليج سان سول اسپتال سکر ۽ سول اسپتال

خيرپور کي ٽيچنگ اسپتال جو درجو ڏئي ان سان گنديو ويو، سکر سول اسپتال، جيڪا اڳ ۾ 150 بسترن تي مشتمل هئي، جنهن ۾ هاڻي ان ڪاليج جي گانڊاپي ۽ پروفيسرن جو اسپتال ۾ موجود هجڻ سبب هاڻي هن اسپتال ۾ 300 بيدر جي سهولت ڏني وئي آهي، سکر سول اسپتال کي جڏهن ميڊيڪل ڪاليج جي ٽيچنگ اسپتال بڻايو ويو ته ان ۾ حيرت جوڳي تيزي سان ترقي آئي، جتي پهرين صرف هڪ سرجن هو، اتي هن وقت 12 سرجن آهن، جتي صرف هڪ فزيشن هو، اتي هن وقت اٺ فزيشن آهن، پروفيسر، اسٽنٽ پروفيسر ۽ ايسوسيئيٽ پروفيسر، شاگردن کي نه صرف پڙهائي رهيا آهن، پر ان سان گڏوگڏ پوري اتر سنڌ جي مريضن کي علاج جي سهولت پڻ مهيا ڪري رهيا آهن، جيڪي اڳ ۾ ڪراچي ويندا هئا، پر هاڻي هر قسم جي وڏي توڙي ننڍي سرجري سکر ۾ ٿي رهي آهي. موجوده دؤر ۾ تازو ۾ هتي بيگم نصرت ڀٽو وومين يونيورسٽي قائم ڪرڻ جو اعلان پڻ ٿيو آهي.

### \* اروڙ يونيورسٽي

موجوده دؤر ۾ اروڙ يونيورسٽي آف آرٽ، آرڪيٽيڪچر ڊزائين اينڊ هيريٽيج سکر.

(Aror University of Art, Architecture, Design and Heritage, Sukkur)

روهڙيءَ ۾ قائم ڪئي ويئي آهي، پهريان هي ادارو اپريل 2013ع ۾ سنڌ ڪاليج آف آرٽس اينڊ ڊزائين جي نالي سان قائد عوام يونيورسٽي جي ماتحت قائم ڪيو ويو. پوءِ 15 جولاءِ 2020ع تي سنڌ حڪومت هن کي يونيورسٽي بنائڻ جو آرڊر جاري ڪيو، ۽ هن يونيورسٽيءَ لاءِ جديد ۽ شاندار عمارتون تيار ڪيون ويون آهن. اميد آهي ته هن يونيورسٽي جي شروع ٿيڻ سان، ماهر پروفيسرن جي تعليم ۽ تربيت وسيلي سنڌ جي تاريخ جا گهڻا

لڪل راز پترا ٿيندا ۽ سنڌ جي حقيقي تاريخ اجاگر ٿي سامهون ايندي.

### \* سماجي ڀلائيءَ لاءِ (SRSO) جو قيام

سنڌ جي بهراڙيءَ جي سماجي ڀلائيءَ جي ڪمن لاءِ پڻ سکر ۾ هڪ وڏو ادارو سنڌ رورل سپورٽ آرگنائيزيشن (SRSO) جي نالي سان قائم ڪيو ويو آهي. هن اداري جو قيام 2003ع ۾ سکر ۾ ڪيو ويو. هن وقت هن اداري جي هيڊ آفيس شڪارپور روڊ سکر ۾ آهي، جتي جديد عمارتن جي وڏي ڪامپليڪس جي صورت ۾ موجود آهي، هن اداري ۾ سماجي ڀلائيءَ جي لاءِ مختلف ٽريننگ سينٽر قائم ڪيا ويا آهن. هن اداري جي ماتحت سنڌ جي 15 ضلعن ۾ (SRSO) جو نيٽورڪ سماجي ڀلائيءَ جي ڪمن ۾ مصروف آهي. هي ادارو سنڌ حڪومت ۽ عالمي سماجي ڀلائي ۽ مالياتي ادارن جي تعاون سان هلندڙ غير سرڪاري آرگنائيزيشن (NGO) آهي.

### \* سينيماٽون

فلمي صنعت جي حوالي سان 1970-80ع جا ڏهاڪا عروج وارا ڏهاڪا سمجهيا وڃن ٿا، ان دور ۾ سکر جي شهر ۾ به سينيماٽون عروج تي هيون، هڪ ڏينهن ۾ 3 شو هر هڪ سينيما ۾ هلندا هئا. بئراج ڪالوني ۽ پراڻي پيرڳوٺ بس اسٽاپ کان شهر ويندي پهرين نشاط سٽيما، ان کان ڪجهه اڳتي فردوس سٽيما ۽ ان کان اڳتي گهٽا گهر ڀرسان حفيظ ٽاڪيز ۽ ان جي سامهون امپريل ٽاڪيز ۽ مينار روڊ تي پراڻي سکر کان پهريان شاليمار سٽيما مشهور سينيماٽون هيون. جيڪي ڏجي ملڪ ۾ فلمي صنعت تي زوال اچڻ کان پوءِ زوال پزير ٿي ويون.

\* موجوده دؤر ۾ سکر سنڌ جو ٽيون نمبر وڏو شهر سکر ضلعي ۽ سکر ڊويزن جو هيڊ ڪوارٽر آهي. هن وقت سکر ڊويزنل هيڊ ڪوارٽر آهي، جنهن ڪري هتي سکر هاءِ ڪورٽ برانچ موجود آهي. واپار جي لحاظ کان سکر اڄ به چئني صوبن جو مرڪزي واپاري شهر آهي، هر قسم جا ڪارخانا ۽ صنعتون موجود آهن، اعليٰ تعليمي ادارا قائم آهن، هن شهر جي مک تفريح گاه لب مهراڻ آهي، جتان سنڌو درياھ منظر ۽ سکر بئراجي جي خوبصورتي تي لينس ڊائون پل، ايوب پل ۽ ساڌ پيلو نظر اچن ٿا، بيٺين تي چڙهي سنڌوءَ جا نظارا پسي سگهجن ٿا. سکر شهر اڄ به تمام پرڪشش ۽ دلچسپ نظارن جو گلدستو آهي.

موجوده دؤر جي انگن اکرن موجب سکر ضلعي جي زميني پکيڙ 5165 چورس ڪلوميٽر آهي. جنهن ۾ پنج تعلقا سکر، نئون سکر، روهڙي، پنو عاقل ۽ صالح پٽ آهن، سکر ضلعي آبادي 12 لکن کان وڌيڪ آهي ۽ ان ۾ 2.88 سيڪڙي جي شرح سان اضافو رڪارڊ ٿئي ٿو. هتي تعليمي خواندگيءَ جي شرح 46.42 سيڪڙو آهي، جنهن تحت شهري آباديءَ مان 59.76 سيڪڙو، جڏهن ته بهراڙيءَ مان 31.72 سيڪڙو پڙهيل لکيل ماڻهو آهن. هي ضلعو تيزيءَ سان ترقي ڪري رهيو آهي. هتي سيمينٽ، کنڊ، گيهه، ڪپهه، ڪڻڪ، چانورن ۽ بسڪيٽن جا ڪارخانا، ڪير/ڊيري جي صنعت، چوپائي مال توڙي اناج جي وڏي منڊي آهي. سکر شهر روڊ، ريل ۽ هوائي رستي سڄي ملڪ توڙي دنيا سان ڳنڍيل آهي. سکر ضلعي جي سراسري طور موسم خشڪ ۽ سخت گرم، جڏهن ته سياري ۾ گهڻي ٿڌي رهي ٿي. سکر ضلعي جي 487,721 ايڪڙ زمين زرخيز ۽ آباديءَ لائق آهي، سنڌوءَ جي وهڪري سبب پاڻيءَ جي کوٽ نه ٿي ٿئي، هتان جي مکيه فصلن ۾ ڪپهه، چانور، ڪڻڪ، مڱ، ٻاجهري، مٽر وغيره آهن. هتي ڪيلن ۽ ڪجين جا وڏا

باغ به آهن. سکر ضلعي ۾ ٺهيل پڪن روڊن جي ماپ لڳ ڀڳ 918 ڪلوميٽر آهي. سکر ضلعي جي آباديءَ مان اڪثر سنڌي ڳالهائيندڙ، جڏهن ته اقليت ۾ سرائيڪي، اردو، بلوچي، براهوي ۽ پشتو ڳالهائيندڙ به آباد آهن. هن ضلعي ۾ پنج ريلوي اسٽيشنون آهن، جن مان روهڙي ملڪ جي ٻيو نمبر وڏي ريلوي جنڪشن آهي، جڏهن ته ٻيو عاقل، منڊوڊيرو ۽ سانگي ريلوي اسٽيشنون ڪراچيءَ کان پشاور ريلوي ٽريڪ تي آهن، ۽ سکر اسٽيشن، ڪوئٽا واري ٽريڪ تي ٺهيل آهي. سکر ضلعي ۾ هڪ ايئرپورٽ، 2 بس ٽرمينل، موجود آهن.

### موجوده سکر جا علائقا ۽ رهندڙ ذاتيون ۽ قبيلا

01. آچر گهٽي (مڪراني بلوچ ۽ ٻيا)
02. ڀٽا محلو (ميمڻ، ڀٽا ۽ ٻيا)
03. ميمڻ محلو (ميمڻ، ڀٽا ۽ ٻيا)
04. شيخ شينهن بادشاهه (شيخ، سيد ۽ ٻيا)
05. بندر روڊ (چوهاڻ، لڀاڻا، )
06. گڏاڻي محلو (گڏاڻي، دايا ۽ ميراڻي)
07. معصومي محلو (معصومي سيد ۽ ٻيا)
08. بکر محلو (پيرزادا ۽ ٻيا)
09. جيئي شاهه محلو (سيد، دايا، شيخ، ميمڻ جهنڊير ۽ انصاري)
10. قريشي ڳوٺ (قريشي، ميراڻي، دايا ۽ ٻئي)
11. راهوڄا روڊ (راهوڄا، ميراڻي، لڪڻ ۽ ڪوسا)
12. پوسي لائين (ميراڻي، دايا، گڏاڻي، لڀاڻا ۽ ٻيا)

13. نمائش روڊ (سيد، ميراڻي، مهر، چنا ۽ ڀٽي)
14. ملٽري روڊ (جتوئي، مهر، لاشاري، مڱڻهار ۽ شيخ)
15. نيو پنڊ (گوپانگ، مهيسر، سومرا، شيخ ۽ پهوڙ)
16. مائڪرو ڪالوني (ميراڻي، مهيسر، بگٽي ۽ ڀيا)
17. ڪنڀار پاڙو (ڪنڀار، جتوئي، ڀٽا، شر ۽ ڀيا)
18. بچاءُ بند يا زيرو پوائنٽ (ميراڻي، شيخ ۽ ڀيا)
19. بچل شاهه مياڻي (ميراڻي، جتوئي، رند، ملڪ ۽ ڀيا)
20. آباد (لاڪا، کوسا، جوڻيجا، ڊيها ۽ ڀيا)
21. آدم شاهه ڪالوني (اونا، ابڙا، ڊيها، سهتا ۽ ڀيا)
22. شمس آباد (سومرا، انصاري، مڱڻهار، چنا ۽ ڀٽي)
23. مگسي محلو يا سول اسپتال (مگسي، زنگيجا، چنا، ڊومڪي ۽ ڪلهوڙا)
24. نانگي شاهه محلو (گڏاڻي، ڪلهوڙا، سومرا ۽ سيد)
25. منگي محلو (منگي، شيخ، سيال ڌ، پرڙا ۽ ملڪ)
26. منزل گاهه روڊ (سيد، شر، شيخ، ميراڻي، منگي ۽ ميمڻ)
27. نوگزو پير (ڪوڪر، ڪهڙا، پنهيوار، لاڪا ۽ ڌاريجا)
28. لوڪل بورڊ (شيخ، مهر، ابڙا، ميمڻ ۽ اُٺڙ)
29. ٿرمل پاور ڪالوني (لباڻا، چوهاڻ، ميراڻي، شيخ، ويسر، ناپر، ڀيا، بگهيا، ملاح، مهاڻا ۽ ميربحر)
- (نبي بخش گڏاڻي وٽان مليل ڄاڻ)

سکر جي شهري آبادي تمام گهڻي وڌي وئي آهي، شهر ۾ جديد عمارتون مارڪيٽ ۽ ٻاهران خوبصورت جديد قسم جون سوسائٽيون آباد ٿي ويون آهن. موجوده وقت جديد شاپنگ مال، وڏا وڏا مارڪيٽ ۽ هر برانڊ جا ڊسپلي سينٽر ۽ شوروم موجود آهن. سکر ان به پاڪستان جي

چئني صوبن جي واپار جو مرڪز ۽ ڪاروباري حب آهي. حاصل  
مطلب ته سنڌ سڄي سونهن جي راڻي آهي، ۽ سکر جو سهڻو شهر  
سونهن راڻيءَ جي سر تي خوبصورت تاج جيان سونهين ٿو. شال  
سونهن راڻي سنڌ سدائين سلامت هجي اتر، لاڙ، وچولو، ٿر ۽  
ڪاڇو آباد ۽ خوشحال هجن.



### سکر سان سندھ يادگيريون

سکر سنڌ جو تاريخي ۽ خوبصورت شهر آهي. جنهن جي خوبصورتي ۽ ترقي جو اصل ڪارڻ سنڌو درياءُ آهي، جنهن جي ڪپ تي سکر شهر آباد آهي، سنڌو درياھ تاريخ جي اوڻي دؤر کان سکر ڀرسان موجود آهي، جنهن ڪري آسپاس جون زمينون سدائين آباد رهيون آهن، ۽ درياھ رستي وڻج واپار ٿيندو رهيو آهي، جنهن ڪري سکر ۽ آسپاس جو علائقو هميشه خوشحال رهيو آهي. سکر ڀرسان سنڌو درياءُ جي وچ ۾ ٻيٽ به آهن، جنهن ڪري سنڌوءَ جي ڪنارن ۽ ٻيٽن جا خوبصورت نظارا ۽ دلڪش منظر هر پاسي وکريا پيا آهن، تاريخي ماڳن ۽ عمارتن جي حوالي سان به



سکر مالا مال آهي، جن جا منظر پڻ تمام خوبصورت آهن، جن کي ڏسڻ سان سکر جي عظمت ۽ قدامت کي پرکڻ پروڙڻ جو گس ملي ٿو.

**\*\* منهنجي ننڍپڻ ۽ نوجوانيءَ جي وقت جون سکر جي سهڻي شهر سان ڪافي يادگيريون آهن، ليڪن انهن کي مختصر ڪندي سکر سان صرف پنهنجو لاڳاپو بيان ڪيان ٿو. ته ننڍپڻ ۾ 5 سالن جي عمر کان 11 سالن جي عمر تائين بابا سائين ڪيترائي ڀيرا مون کي اڪيلو ۽ ڪڏهن گهر ڀاتين سميت سکر وٺي ايندو هئو، ان وقت پنهنجي ڪار گاڏي جو رواج گهٽ هئو، اسان وٽ به ڪونه هئي، پير ڳوٺ کان سکر بسن تي سفر ٿيندو هئو، پر بابا سائين هر ڀيري لالي جبار جي ولز جيپ ڪرائي تي ڪرائي هلندو هئو. گهر ڀاتي هوندا هئا ته ڪنهن هڪ تاريخي ماڳ ۽ هڪ ڪنهن بزرگ جي درگاهه تي يا وار مبارڪ جي زيارت ڪري ۽ ڪنهن چنگي جاءِ تي ماني کائي واپس ايندا هئاسين ۽ جيڪڏهن بابا ۽ آءٌ اڪيلا هوندا هئاسين ته بابا پنهنجي دوستن سان ملاقاتون ڪندو هئو، جن ۾ ڪي واپاري هوندا هئا، ته ڪي سرڪاري آفيسر انهن سان ملڻ کان پوءِ منهنجي پسند جي ماڳ معصوم شاهه جي مٺاري تي وٺي هلندو هئو ۽ شام جو وري اچي ”لب مهراڻ“ تي ويهي سندن درياهه ۽ بئراج جو نظارو ڪندا هئاسين ۽ ڪڏهن ڪڏهن ٻيڙيءَ تي چڙهي درياهه جو سير به ڪندا هئاسين، گهر ڀاتين سان گڏ هوندي به لب مهراڻ تي ضرور ايندا هئاسين ۽ سندن درياهه جا خوبصورت منظر پسي پوءِ واپس ٿيندا هئاسين. آءٌ ستين درجي ۾ پڙهندو هئس ۽ عمر 11 سال هئي ته بابا سائين وفات ڪري ويو ۽ سکر شهر مون کان پري ٿي ويو. پوءِ وري مون جڏهن 1976ع ۾ مئٽرڪ پاس ڪئي ته مون سميت اسان ڇهن دوستن صلاح ڪري سکر ڊگري ڪاليج وڃي فستيوئر ۾ داخلا ورتي، اسان جو ضلعي**

هيڊ ڪوارٽر خيرپور هئو ۽ ويجهو به هئو، ليڪن سکر جي ڪاليجن جو تعليمي معيار سنو هئڻ ڪري اسان دوستن سکر جو رخ ڪيو هو. ان وقت ۾ ڊگري ڪاليج سکر اپر سنڌ جو وڏي ۾ وڏو تعليمي ادارو هئو ۽ يونيورسٽيءَ جي برابر درجو رکندو هو. هتي اسان کان اڳ اسان جو سينئر سياسي اڳواڻ سيد غلام شاهه به هن ڪاليج ۾ پڙهيو ۽ بهادري سان جساف جي قيادت به ڪيائين، مانوارو دوست سينئر ايڏوڪيٽ آغا صيف الله پناڻ به هن ڪاليج ۾ ئي پڙهيو، هتي هميشه جساف جو هولڊ رهيو.

اسان پنهنجي ڪلاسن ۾ توڙي ڪينٽين يا ڪنهن ٻئي هنڌ تي ڇهئي دوست گڏ هوندا هئاسين. ان وقت به ڪاليج جي شاگردن تي ڏاڪو جساف جو هوندو هئو، جنهن جو ان وقت ضلعي صدر عبدالوهاب ڏهر هئو (جنهن جو وڏو ڀاءُ غفار ڏهر سکر ڊگري ڪاليج ۾ جساف جو بهادر اڳواڻ ٿي رهيو هو) ۽ ان وقت ڪاليج ۽ ضلعي جو جنرل سيڪريٽري گل محمد جڪراڻي هوندو هئو، بعد ۾ صدر ٿيو. سپاف ۽ جميعت به ڊگري ڪاليج ۾ متحرڪ هئي ۽ سڀن اسان کي پنهنجي پنهنجي جماعت ۾ شامل ٿيڻ جي دعوت ڏني، ليڪن اسان دوستن صلاح ڪئي ته في الحال ڪنهن سان به شامل نه ٿينداسين، پنهنجي طور تي ڪجهه وقت ايڪٽو ٿي رهجي ۽ سڃاڻپ ڪرائجي. اسين سڀ نظرياتي طور تي جيئيمسٽ هئاسين ۽ منهنجي اوطاق تي سائين جي ايمر سيد جي فريم ٿيل تصوير 1973ع کان ئي لڳل هئي. جبار ميمڻ ۽ آءِ هاءِ اسڪول پير ڳوٺ ۾ ئي اسڪول يونين ۽ جهيڙن ڪري مشهور هوندا هئاسين، ڪنهن ڪمزور شاگرد سان ڪنهن جي ڏاڍ مڙسي يا بدمعاشي برداشت نه ڪندا هئاسين، اسان جي اها گرم طبيعت به جساف سان ئي ٺهڪي اچي پئي ليڪن اسين ڪنهن سان به شامل نه ٿياسين، ۽ پوءِ به ٿي مهينا گذريا ته اسان جي هڪ ڪلاس فيلو شڪارپور

جي ڪاڪيپوٽو اسان کي دانهن ڏني ته پنهنجي ڪلاس ۾ جتي 150 شاگرد هئاسين، انهن ۾ هڪ حبيب الله لنڊ آهي، جيڪو مون کي تنگ ڪري ٿو جنهن ڪري آءٌ پريشان آهيان، اوهان منهنجي مدد ڪريو ۽ هن کي سمجهايو. حبيب الله لنڊ ڪنڌڪوت جي وڌيڪي گهر جو هئو، جيڪو اسان کان عمر ۾ گهڻو وڏو هئو، هن سان ٽي چار دوست به هميشه گڏ هوندا هئا ۽ هن وٽ هڪ ولز جيب هوندي هئي، جنهن تي دوستن سميت گهمندو ڦرندو هئو ۽ گل محمد جڪراڻي به ڪاليج ۾ يا ٻاهر هن جي جيب تي ئي چڙهي گهمندو هيو. جنهن ڪري اسان جي ڪلاس ۾ حبيب لنڊ طاقتور ترين سمجهيو ويندو هئو، ليڪن اسان به ٽڻي ڪيوسين ته هن وڌيري کي طاقت سان ئي سمجهائڻ ضروري آهي ۽ پوءِ به ٽي ڏينهن گذري ويا ته اسين سڀ ڪلاس روم ۾ وڃي رهيا هئاسين، ته ڪاڪيپوٽو سان حبيب هٿ چراند ڪئي جيڪا ڏسندي ئي منهنجو مڪو هن جي منهن تي نڪاءُ ٿي ويو پوءِ منهنجي دوست جبار ميمڻ به ٻه ٽي وهائي ڪڍيس هن جا ساٿي جن کي اسان سڃاڻو پيا انهن تي به نونشن ۽ فلائنگ ڪڪن جو وسڪارو ٿي ويو ۽ پوءِ بس سڀني کي سبق مليو ته اسان کي ڌمڪيون ڏيندا ٻاهر روانا ٿي ويا ۽ اسان به سمجهيون پيا ته هي دير نه ڪندا جلدي ٻين ساٿين سميت اسان تي حملو ڪرڻ ضرور ايندا، ڪلاس مان پيرڊ پورو ٿيو، اسان ٻاهر نڪتاسين، ته ٽي جساف جا ميمبر جن کي اسان سڃاڻو پيا، اسان ڏي وڌيا ۽ چيائون ته اوهان حبيب سان وڙهي سٺو نه ڪيو آهي، ۽ جساف جي آفيس تي گل محمد جڪراڻي اوهان کي گهرايو آهي. اسين هنن سان گڏجي سچل سرمست هاسٽل تي پهتاسين جتي گل محمد سان 25 کن جساف جا دوست ويٺا هئا، گل محمد خان اسان کي ڪيڪاريو ۽ چيائين ويهو ۽ احوال ڏيو حبيب سان ڇو وڙهيا آهيو، پاڳاري جي ڳوٺ جا آهيو

ان ڪري بدمعاشي ڪئي اٿو؟ مون چيو مانس ته بيشڪ اسين سڀ پير سائين پاڳاري جي ڳوٺ جا آهيون، ليڪن آهيون اسان به جيئمسٽ ۽ هاءِ اسڪول جي يونين ۾ ايڪٽو رهيا آهيون. حبيب هڪ شريف نوجوان کي تنگ ڪندو رهيو آهي، جنهن ڪري هو ڪاليج ڇڏڻ لاءِ مجبور ٿي ويو آهي. اهو شاگرد شڪارپور جو آهي، ان اسان کي جڏهن روئي دانهن ڏني ۽ اسان پاڻ به اکين سان ڏٺوسين ته حبيب هن سان هٿ چراند ڪئي ته اسان برداشت نه ڪري سگهياسين حقيقت اها آهي. هاڻي اوهان جي مرضي آهي پلي جيڪو به فيصلو ڪيو اسان اوهان جي چوڻ تي آيا آهيون، جنهن تي ورائيائين اوهان صرف به آيا آهيو ٻيا ڪاٿي آهن، مون چيو ته وڙهيا به اسان به ئي آهيون باقي ٻاهر آهن، اسان اگر خيريت سان ٻاهر نه نڪتاسين ته هو اسان جي مائٽن کي اطلاع ڪندا، گل محمد چيو ته اسين سڀ سنڌي پائر آهيون، اڳتي ائين پاڻ ۾ جهيڙو نه ٿيڻ گهرجي ۽ حبيب کي چيائين: ”غلطي تنهنجي آهي اتي دوستن کي پرچاءُ“ ائين اسان جي گل محمد خان ۽ جساف جي ٻين شاگردن سان دوستي ٿي وئي، جنهن کان هڪ مهينو پوءِ وري اسان دوستن جو جميعت وارن سان جيڪي ظاهر ۾ ست جڻا هوندا هئا ۽ پرنسپال جي کلي سپورٽ هوندي هئن جنهن ڪري سنڌي شاگردن سان اجايو گنداگردي ڪندا رهندا هئا، هن گروپ وارن سان به جهيڙو ٿيو ۽ گل محمد خان اسان جي مدد لاءِ فوري سائين سميت پهتو ليڪن اسان اڳيئي جميعت وارن کي رٽورت ڪري ڇڏيو هيسين. ان وقت ئي پرنسپال صاحب وٽ فيصلو ٿيو جنهن ۾ جساف اڳواڻ وهاب ڏهر ۽ گل محمد جڪراڻي اسان جي سپورٽ ۾ ڳالهايو، ڳالهين ۾ جميعت وارن جي اڳرائي ثابت ٿي جنهن ڪري مڙئي خير ٿي ويو. هنن موقعي تي گل محمد جو

فوري پهچڻ فيصلي ۾ اسان جو ڀرپور ساٿ ڏيڻ کان پوءِ سندس پاران باضابطا دعوت ڏيڻ تي اسان جساب ۾ شامل ٿي وياسين.

### سکر شهر جون ڪجهه رولاڪيون

ڪاليج جي انهن ٻن سالن دوران به ڪاليج ٽائيم کان پوءِ سکر شهر جي رولاڪين ۾ آءٌ اڪثر معصوم شاه جي مناري تي مٿي وڃي ويهندو هئس، يا لب مهراڻ تي وڃي سنڌوءَ درياھ جا منظر پسندو هئس، هنن نظارن ڏسڻ سان ذهني سڪون محسوس ٿيندو هو. اسان جو سکر شهر جي ڪجهه دوستن سان هڪ گروپ جڙي ويو هو، جنهن مان هڪ دوست جو ملٽري روڊ تي گهر هئو، ان وقت ۾ ملٽري روڊ ويڪرو ليڪن سنگل روڊ هوندو هو، ۽ روڊ کان ڪيرٿر ڪئنال تائين زمين خالي هوندي هئي، جت هاڻي وڏيون عمارتون ۽ پلازه ٺهي ويا آهن. دوست جو هت گهر هجڻ جي سهولت ڪري گرمين ۾ ملٽري روڊ ڀرسان وهندڙ ڪيرٿر ڪئنال تي پڪنڪ پروگرام ڪندا هئاسين، ۽ ڪئنال کي تري پار ڪرڻ جا مقابلا به ڪندا هئاسين، هڪ ڀيري ته لب مهراڻ تان دوستن سميت سنڌو درياھ ۾ ترڻ جو به تجربو ڪيوسين، پاڻي جو تيز وهڪرو محسوس ڪندي جلدي واپس ٻاهر نڪتاسين، ٻيهر ڪڏهن به درياھ ۾ ترڻ جو خيال ئي دل مان ڪڍي ڇڏيو.

نشان سئنيما ڀرسان هڪ هوٽل هوندو هئو، جنهن جو نالو شايد زميندار هوٽل لکيل هوندو هو، ليڪن پتو جي هوٽل سان مشهور هو، هن هوٽل تي به اڪثر ويندا هئاسين ۽ ويتر اسان کي ڏسندي ئي اسان جي پسند پاڪولا جون بوتلون بلڪل برف ٿيل ڪٽي ايندو هو، سکر جي گرميءَ ۾ برف ٿيل بوتل پيئڻ سان برف جي ذرن جو سواد سوايو هوندو هو. ان وقت ۾ سکر جي سينيمائن تي فلمون به جام ڏنيون. ڪڏهن مهراڻ مرڪز تي وڃي هڪ ننڍي

هوتل جا مشهور پاوا کائيندا هئاسين، يا مهراڻ مرڪز جي پرسڪون ايراني ٽائيپ ريسٽورنٽ جنهن ۾ ويهڻ لاءِ سيپريٽ سٽنگ پورشن هوندا هئا، ۽ هتي سيپريٽ چانهه ملندي هئي، جنهن جي پيئڻ جو مزو وٺندا هئاسين. ان وقت ۾ سکر پنهنجو شهر لڳندو هو، جنهن جون ساروڻيون تمام گهڻيون آهن، ليڪن اختصار کان ڪم وٺندي احوال اتي ئي ختم ڪجي ٿو. ڪجهه پنهنجون يادگيريون به ان ڪري لکيون آهن، ته هي به 45 سال پراڻي ان وقت جي سکر ڊگري ڪاليج ۽ شهر جي حالتن جي هڪ تاريخ آهي.

### سکر جي تاريخي ماڳن جو دورو

سال 2018ع ۾ 11 نومبر تي ڪراچي ۽ ۾ رهندڙ پياري دوست سليم مهر فون ڪري چيو ته آءُ سکر ۾ رهيل آهيان، ڪجهه ڏينهن هتي ئي آهيان، سکر جي موسم به ڏاڍي ڀلي لڳي پئي آهي، ۽ سکر اوهان جو به پنهنجو شهر آهي، اچو ته گڏجي هتي جا تاريخي ماڳ به گهمون ۽ هتي جي سنگت سان ڪچهريون به ڪيون، سندس سڏ ۾ ايڏي ته سڪ هئي جو منهنجو من سکر لاءِ ايئن پرڄي آيو، جيئن مارئي جو ملير لاءِ ڇو ته مون کي ٻه سال سکر ڊگري ڪاليج ۾ پڙهڻ سان گڏ شاگرد سياست، دوستن جون محبتون ۽ سکر شهر جي رولاڪين جو يادگيريون ذهن تي تري آيون، جنهن ڪري ان وقت ئي ساڻس سکر اچڻ جو واعدو ڪيو. 13 نومبر تي رات جو ائين وڳي سندس جاءِ تي سکر پهتس چيائين ته فريش ٿيو ماني ٻي جاءِ تي آهي. ٿوري دير ۾ عبدالڪريم مهر جي جاءِ تي پهتاسين اتي 12 ويٺل دوستن سان ملاقات ٿي، جن سان سليم مهر منهنجو تعارف ڪرايو ته اتي ويٺلن مان هڪ پنهنجائپ واري انداز ۾ رڙ ڪئي ته عنايت ڪٿياڻ پيرڳوٺ وارو آهين؟

سليم چيس ته بلڪل پير ڳوٺ وارو پوءِ ته وري پاڪرين پئجي ويا سين، هي ٻه منهنجا ڪاليج فيلو دوارڪا داس ۽ ڊاڪٽر ياسين سميجو هئا، جن سان 40 سالن کان پوءِ ملاقات ٿي، هڪ ٻئي کي سڃاڻڻ بعد ڏاڍي خوشي ٿي، ۽ يادگيريون تازيون ڪيون سين. ٻين دوستن سان به تعارف ۽ سٺي ڪچهري ٿي، ڪچهري هلندي، ڊاڪٽر ياسين سميجو سريلي آواز ۾ گيت ڳائيندي محفل کي مڇايو ته واه واه ٿي وئي هئي. سکر شهر ۾ پهچندي هن شاندار آجيان دل کي بهار بهار ڪري ڇڏيو، مانوري سليم مهر پاران پراڻي سنگت سان ملائڻ جي سرپرائيز به ڏاڍي دل خوش ڪري ڇڏي.

14 نومبر جي صبح تي ايڊوڪيٽ رفيق احمد چاچڙ اچي پهتو، جنهن اسان ٻنهي کي اروڙ وٺي هليو، اروڙ ويندي سکر بئراج ۽ واپسيءَ تي روھڙيءَ جي لينس ڊائونس پل ۽ ايوب پل تي به ڪجهه دير ترسياسين. مانجهاندو بکر قلعي جي اندر صدر الدين شاهه جي مزار ڀرسان آباديءَ ۾ سليم مهر جونيئر جي گهر تي ڪيوسين.

شام جو مانواري سليم مهر منهنجي مان ۾ شاندار دعوت جو انتظام ڪيو هو، راڳ رنگ جي محفل ڪرايائين جنهن ۾ منهنجي دوستن سميت 50 دوست کي شامل محفل ڪيائين، ۽ مون سميت ٻاهران آيل ٻين دوستن کي به اجرڪ به اوڍايائين جن ۾ لاڙڪاڻي کان آيل استاد خالد، شڪارپور کان ڊاڪٽر الطاف محبوب جوڪيو، سيد نادر علي شاهه، شاعر لطف سيال، وزير انڙ، دعوت ۾ آغا غلام نبي پٺاڻ، سينئر ايڊوڪيٽ امان الله ملڪ، ايڊوڪيٽ رفيق احمد چاچڙ، سليم مهر جونيئر، ڊاڪٽر ياسين سميجو، دوارڪا داس ۽ سکر شهر جون معروف شخصيتون ۽ ٻيا دوست شامل هئا، سڀ کان عزتون ۽ قرب مليا، سليم مهر مون

فقير جي مان ۾ امير اٿا انتظام ڪرايا هئائين، سندس وڏاڙ ۽ مليل قرب وساري نٿا سگهجن.

\*\* تاريخ 15 نومبر جي صبح تي مانوارو دوست آغا غلام نبي مون کي ”الفرقان ليبرري“ تي وٺي هليو، جيڪا محترم فقير امان الله ماڪا پنهنجي مدد پاڻ تحت قائم ڪئي آهي. هتي مختلف قسمن جا سوين قرآن شريف، تفصير ۽ ترجما موجود آهن ۽ ديني تعليم سائنسي انداز ۾ مفت ڏني وڃي ٿي. فقير امان الله ماڪا ۽ سندس پيءُ ڊاڪٽر محمد اسماعيل صاحب سان سٺي ڪچهري ٿي ۽ موڪلائيندي فقير سائين قرآن شريف جو ترجمي سان مڪمل آڏيو سيٽ مون کي تحفي طور ڏنو ۽ مون پنهنجو ڪتاب سنڌ سڀيتا امان الله ماڪا صاحب کي پيش ڪيو، هن فقيري شخصيت جي مالڪ هڪ جديد ۽ خوبصورت ليبرري قائم ڪئي آهي کيس لک شابسون.

\* ماڪا پائرن کان موڪلائي مومل جي ماڙي (ماٿيلو) روانا ٿياسين، سکر کان نيشنل هاءِ وي رستي روهڙي کان گهوٽڪي پهتاسين، شهر کان پهريان ميڪڊونلڊ جي خوبصورت پارڪنگ تي آغا صاحب ڪار بيهاري چيائين ته سائين مانجهاندو ڪيون ته پوءِ ٿا اڳتي هلون. پوءِ اندر حال ۾ آياسين ته حال به تمام خوبصورت سينگاريل ۽ صاف سٺو هو بلڪل بر ۾ بهاري لڳي پئي هئي، هتي ڪجهه دير ۾ کائي پي اڳتي روانا ٿياسين ۽ گهوٽڪي شهر مان گذري ماٿيلو ويندڙ رستي سان تقريبن 12 ڪلوميٽر سفر ڪري ماٿيلو پهتاسين، ماٿيلو هڪ ڳوٺ يا ننڍڙو شهر چئي سگهجي ٿو.

نند ڪوٽ کان واپسي تي گهوٽڪي شهر ۾ اديب ۽ سماجي اڳواڻ رثوف پارس دايو سان سندس گهر ملاقات ڪئي سون، هن جاکوڙي دوست نند ڪوٽ بابت ڪافي معلومات وٺڻ ڪئي هي



هڪ همدرد ۽ پرخلوص انسان آهي. دايو صاحب کان موڪلايوسين تہ رات ٿي وئي هئي جنهن ڪري واپس سکر روانا ٿياسين ۽ سڌو سينئر ايڊوڪيٽ امان الله ملڪ جي جاءِ تي پهتاسين جتي منهنجي مان ۾ امان الله صاحب پاران دعوت رٿيل هئي، جتي سکر شهر جي خاص طور تي رسول بخش پليجو صاحب جي ساٿي سينئر ايڊوڪيٽ ۽ سينئر سياسي اڳواڻ، ۽ شاهه لطيف جي پارکو سائين هادي پٽ سان شاندار قومي ڪچهري ٿي. هن ڪچهري ۾ آغا غلام نبي پٺاڻ، ايڊوڪيٽ شيوڪ رام، ايڊوڪيٽ رفيق احمد چاچو، ڊاڪٽر ياسين سميجو، دوارڪا داس ۽ ٻيا معزز شهري پڻ مدعو هئا، جن سڀني سان پڻ ڀرپور ڪچهري ٿي.

16 نومبر تي صبح جو آغا غلام نبي صاحب جي ساٿ ۾ ليوڪس پارڪ جو نظارو ڪرڻ کان پوءِ مير معصوم شاهه جي مناري تي پهتاسين مٿي وڃڻ جو دروازو مستقل بند ڪيو ويو آهي، جنهن ڪري افسوس ۽ اداسي جي ڪيفيت ۾ ڪجهه وقت مناري جي ٿلهي تي گذاريو، پوءِ گنبذ ۽ چبوترن جو جائزو وٺڻ بعد اتان واپس ٿياسين. ڪجهه دير گهٽناگهر مهراڻ مرڪز ۽ ڀرسان وارن مارڪيٽن ۽ بازارن جو چڪر لڳايوسين مون هڪ گرم جاکيٽ به خريد ڪيو، مقصد مارڪيٽن ۽ بازارن جو ماحول ڏسڻ هو جيڪو لڳ ڀڳ اڳ جهڙو ئي محسوس ٿيو. ان کان پوءِ آدم شاهه جي ٽڪريءَ تي وياسين، جتي ڪجهه وقت گذاري واپس ٿياسين، ٽڪريءَ جو صرف چوٽيءَ وارو حصو بچيو آهي، باقي قبضو ٿي ويو آهي، ۽ بي ڍنگي ڪچي آبادي ٽڪريءَ کي وڪوڙي وئي آهي، ٽڪريءَ جي خوبصورتي ختم ٿي چڪي آهي. آدم شاهه جي ٽڪريءَ تان واپس ٿي اچي پراڻي پيرڳوٺ بس اسٽاپ تي اچي هڪ صاف سٺي ريسٽورنٽ تي ماني کاڌي سين، جنهن کان پوءِ

پياري سليم مهر، آغا غلام نبي ۽ ٻين دوستن کان موڪلائي واپس ڪراچيءَ روانو ٿيس.

اهڙيءَ طرح ٽي ڏينهن تي راتيون سکر شهر ۽ ماڳن مڪانن جو دورو مڪمل ڪري واپس ٿيس. سنڌ جي ٻين شهرن ۽ ماڳن جو سير سفر ڪندي سنڌ جو ماضي نظر ايندو آهي. انهن سڀ کان سکر جو دؤرو بلڪل منفرد هئو، جنهن دوران مون تاريخ جي ڳولائو مسافر کي پنهنجي ماضيءَ جي يادگيرين پنهنجي چار ۾ وڪوڙي ورتو هو. 40 سال پهرين جنهن شهر جا نه صرف روڊ ۽ رستا پنهنجا هئا، ليڪن ڏينهن ۽ راتيون به پنهنجا هئا، هن وقت هتي هيترن سارن پيارن ۽ محبتي دوستن هوندي به هي شهر منهنجو نه هو، هي انهن سڀ دوستن جو شهر هو، مان شهر ۾ مهمان هئس صرف مهمان، هي شهر منهنجو نه هو، واپسي جو سفر عجيب ڪيفيتن ۾ گذريو، عجيب احساس، يادگيريون، حسرتون، محروميون، محبتون، ۽ نفرتون ليڪن سب ماضي هو. مون هڪدم پاڻ کي ماضيءَ مان حال ۾ آندو ته آءٌ 1978ع کان ڪراچيءَ ۾ آهيان، ۽ 40-42 سال وڏو عرصو آهي، جيڪي مون ڪراچيءَ کي پنهنجو ڪرڻ ۾ گذاريو آهي. ڪراچي روشنين جو خوبصورت شهر جڏهن وڳوڙن جي وڪڙ ۾ اچي ويو ته 1988ع ۾ ڪراچيءَ جي لساني جهيڙن دوران قومپرست دوستن سان گڏجي سنڌي ماڻهن کي ڪراچيءَ ۾ آباد ڪرڻ لاءِ سچل ڳوٺ وسايوسين، ان جي تحفظ، تعمير ۽ ترقيءَ لاءِ عملي جدوجهد ڪئي، ۽ قومي ٻڌي قائم ڪري سڀني جي ڳڏيل جدوجهد سان سچل ڳوٺ ۾ تعليمي ادارن، راندين جي ميدان ۽ پارڪ سميت هر سهولت سان سينگارايوسين. جنهن ڪري سچل جي ڪاميابي سان آباد ٿيڻ بعد ڪراچيءَ جي هن پاسي تي وڏي تعداد ۾ سنڌي ڳوٺ ۽ سوسائٽيون آباد ٿيا آهن، جن جي تحفظ ۽ تعمير لاءِ پڻ پنهنجو قومي ڪردار

ادا ڪيو آهي. ۽ هن وقت پورو علائقو سنڌين جو علائقو سمجهيو وڃي ٿو، ۽ سچل جو علائقو سڏيو وڃي ٿو. اهڙيءَ طرح اسين ڪراچي ۾ خاص پنهنجو علائقو قائم ڪرڻ ۾ ڪامياب ٿيا آهيون. هاڻ سکر منهنجو نه منهنجي سنگت جو ئي سهي، ليڪن ڪراچي منهنجو شهر آهي.

### نظم

سونهن سنڌوءَ سرشار ڪري،  
عشق جا گهند وڃائي ٿي.  
اروڙ، روهڙي، بکر، سکر،  
مسجد منزل، سنڌوءَ بندر،  
ستين آستان ۽ سادو ٻيلو،  
جل ٿل دريا، سائي ساوڪ،  
لب مھراڻ تي محبت وارا،  
معصوم مينارا سارا نظارا،  
سونن سنگن جا ڍير ڪري،  
ميواتن جا جهول ڀري،  
سڪ جا سج ڀاري ٿي.  
سونهن سنڌوءَ سرشار ڪري،  
عشق جا گهند وڃائي ٿي.

عنایت کتیاڻ ”ضمير“

## مرڪ پبليڪيشن ڪراچي طرفان ڇپيل ڪجهه ڪتاب

- جيجل منهنجي قسمت (ڪهاڻيون) دلبر چانڊيو
- تون منهنجي ساھ ۾ آھين (ڪهاڻيون) طارق خشڪ
- عشق جي آخري سرحد (ڪهاڻيون) يار محمد چانڊيو
- ساڃاھ جا سر چشما (پٽائي جي بيتن جي چونڊ ۽ تشريح) سعيد احمد چانڊيو
- ڌرتيءَ جو پُٽ (ڪهاڻيون) عبدالواحد سومرو
- پيئي جن پرڪ (ڊاڪٽر غلام نبي سڌايو علمي ۽ ادبي شخصيت) ترتيب: مرتضيٰ لغاري
- ڪلڄڳ جا رنگ (ڪهاڻيون) ڊاڪٽر غلام نبي سڌايو
- Translated By: Dr. Ali Akbar Dhakan Shah jo risalo
- پيار جي ڌرتي دل جو ديس (ڪهاڻيون) منل چانڊيو
- ڪوءَ ڳنڍيندڙ هو (ڪهاڻيون) هوش محمد ڀٽي
- ظاھر (ناول) سنڌيڪار: اياز ڀٽو
- جيءَ جبارو (پيفمبر خدا جي زندگي تي نظر) اويس ڀٽو
- نيل نديءَ تي رولاڪي (ناول: ”نجيب محفوظ“) ترجمو: اياز ڀٽو
- عشق عبادت (ڪهاڻيون) اندرا شبنم پونا والا
- مٽي ماڻي لايان (ڪهاڻيون) فرزانہ شاهين
- Nazeer Ali Bhatti Standard Basic English Grammar
- شيڪسپيئر جون ڪهاڻيون (چارلس لئٽم/ميري اين لئٽم) سنڌيڪار: اياز ڀٽو
- سماج ۽ سياست جو گرائمر (تنقيد) ڊاڪٽر مبارڪ لاشاري
- شاھ جو رسالو سُر ڪيڏارو (ڪربلا جو قصو) ڊاڪٽر علي اڪبر ڍڪڻ
- شاھ جو رسالو جا سُر
- سنڌي ٻوليءَ ۽ ثقافت (مضمون) ڊاڪٽر ڪمال ڄامڙو
- در جو کڙڪو (ڪهاڻيون) شفيع بڪ
- نت نت آھ نئون (لطيفيات) لطف پيرزادو
- ڪرنل ڪي ڪير ٻه خط نه ٿو لکي (ناول: گارشيا مارڪيز) ترجمو: رحمت سومرو
- سارو ٿيون ساڻيھ جون (يادگيريون) خير محمد ڪولاچي
- ڪجلا سر (ناول) اجمير ڀٽو
- سامي سهاڳي (خاڪا) اقرار پيرزادو
- ننڍڙي پري (ٻارن لاءِ ڪهاڻيون) وحيد محسن
- خوابن جو سفر (سنڌ جو سفر نامو) سلطان وقاصي
- پير علي شاھ درازيءَ جو ڪلام تحقيق، ترتيب ۽ مقدمو: ڊاڪٽر ڪمال ڄامڙو
- Nazeer Ali Bhatti Standard Basic English Grammar

- چوٿين مارچ ۽ سنڌي شاگرد جدوجهد سهيڙيندڙ: پروفيسر اعجاز احمد قريشي
- مارو پاڻ اٽلھ (سوانحي خاڪا) محمد هنگورجو
- واپسي (ناول) انور ڪليم
- Dr Shermihrani Bequest of the Bhattai
- ايلسا (ناوليت) عبدالواحد سومرو
- آءُ لَوِيو (ناوليت) بيدل مسرور
- مان ۽ تخليقيان تو ڪجهه ويٺو (نثر) آثم ناٿن شاهي
- پاڻي ڪوٽ ڊيم ۽ عالمي تضاد (مضمون) بشير منگي
- ڌرتي ڏٺي شاعر: استاد بخاري (مقالا) سهيڙ: سجاد يوسف سومرو ۽ تابش بخاري
- شاه لطيف هڪ ڪامل انسان (لطيفيات) فدا حسين شيخ
- من من مور ٽهڪا (خاڪا ۽ مضمون) علي نواز ڏاهري
- ڪٽڙو منجه ڪٽي (خط) سهيڙ: احمد شاکر
- ڪجلي (ڪهاڻيون) جهانگير عباسي
- سنڌ جو ابن بطوطه (حجاز نامو) سهيڙيندڙ: ماڻڪ ملاح
- ويا اُت وهي (سوانح/شخصيت/سارو ٿيون) سهيڙيندڙ: شمس راهمون
- ڳالهيون پيت ورن ۾ (ڪالم) سلطان وقاصي
- سڳند (سلطان وقاصيءَ تي لکيل مضمون) سهيڙ: مرتضي لغاري
- پنج آڱريون (ڪهاڻيون) سڪندر هاڙهو
- Nazeer Ali Bhatti Standard Basic English Grammar
- پونءِ نه آياس پانءِ (ڊاڪٽر ڪمال جي وچوڙي تي آيل تاثراتي نثر) سهيڙ: ڊاڪٽر عابده گهانگهرو
- ڏونگر ڌاري وينداسين (عبدالڪريم ”ارشد“ جا ڪالم) مرتب: مرتضي لغاري
- ڪاغذي ڳالهيون (ڪالم ۽ مضمون) يوسف جميل لغاري
- ٻولي بجهارت (لطيفيات) مينمون خان ”سوز“ بلوچ
- ٻوءِ (ڪهاڻيون) انور ڪليم
- قدر منجه ڪنار (پروفائيل انٽرويو) علي محمد ”درد“ سولنگي
- ڪُلھي ڪانڌي ڪير؟ (ڪهاڻيون) سيما عباسي
- Love لاهاصل (ڪهاڻيون) جاويد شيخ
- سڙيا مٽي سچ (مضمون) سرمد ڪوسو
- سڀنا منهنجي ساھ جا (آثم ناٿن شاهيءَ جي شاعري) سهيڙ: ذوالفقار گاڏھي
- تاريخ جي تھ خاني مان (ڪالم مضمون) سڪندر عباسي
- سنڌوءَ ڪناري سارو ٿيون (يادگيريون) ڊاڪٽر غلام رسول سومرو
- تقدير جو احوال ترجمو: فقير علي ڏنو نظاماڻي
- شاھ جي رسالي جي سنڌي انگلش لغت ڊاڪٽر علي اڪبر ڍڪڻ
- عالم برزخ (ناول) ترجمو: قربان چنا
- سنڌي شاعريءَ جو فن ۽ گھاڙيتا (تحقيق) عزيز قاسماڻي
- ڏورينديون ڏسڻ (لطيفيات) محمد هنگورجو
- سنڌ جو امداد ”جيئن مون ڏٺو“ (شخصيت) فدا حسين شيخ

- ستون پڙه ساڃاه جون (مضمون)
- گل و گلزار جيڪب آباد (تاريخي يادگيريون)
- سنڌ سڀيتا (تاريخي ماڳ)
- ڳالهيون ڪينادا جي وڻ وڻڪار جون (سفر نامو)
- نئين دور جون نيون ڪهاڻيون (ٻاراڻو ادب)
- ڦاهي گهاٽ تي اٽڪيل ڳالهه (ڪهاڻيون)
- پڇارن پڙلاءُ (تبصرا، تجزيا ۽ اڀياس)
- دادو ضلعو، تاريخ جي آئيني ۾ (تحقيق)
- مان ۽ منهنجو جمان (آتم ڪٿا)
- مس ڪال (ناول)
- رجيم (ناول)
- اندر جو اوڀر (ناول)
- تنقيد نگاري ۽ سنڌي ادب (تنقيد)
- شيخ اياز جا آزاد نظم (تنقيد)
- جيءَ جيارو جن (شخصيتون)
- شاه لطيف جي شاعري ۽ موسيقي (لطيفيات)
- ساهتي پرڳڻي ۾ لوڪ ادب جي اوسر (تحقيق)
- ميان آدم شاه (تحقيق)
- ڪائنات ۽ زمين (سائنس)
- سيرت النبي ص (تحقيق)
- ستاويھ ڊسمبر (ڪهاڻيون)
- ڪمڪشائڻ کان اڳتي (ناول)
- جديد سنڌي ڪهاڻي (تجزياتي تنقيدي جائزو)
- هنڌان هنڌان جھير (ڊائريءَ مان نثري ٽڪرا)
- ڪڇي ننڊ جا خواب (ڪهاڻيون)
- الف (ناول)
- سنڌو (ناول)
- هي جو سنسار جرڪڻو آهي (نثر)
- سڱا اڀياس (تحقيق)
- پٽو سو پڙهن (ڊائريءَ جا ورق)
- ڪپوتر جواب ڳولي ٿو (ناول)
- مڃان پڙيا (بچن کي ڪهاڻيا) وحيد محسن
- نجو (ڪهاڻيون)
- شاه لطيف (ناول)
- عظيم ورثو (ناول)
- ڪارور ٿو (ناول)
- سرمڊ ڪوسو
- قاضي غلام مصطفيٰ
- عنايت ڪتياڻ
- ڊاڪٽر غلام رسول سومرو
- اظهر ”آزاد“ مغل
- جمن احمد اڻي
- جاويد شيخ
- نادر علي جمالي
- خير محمد ڪولاچي
- عبدالواحد سومرو
- انور ڪليم
- دوستو وسڪي، سنڌيڪار: اياز ڀٽو
- ڊاڪٽر مبارڪ لاشاري
- مشتاق ڳول
- ڊاڪٽر غلام رسول سومرو
- سرمڊ چانڊيو
- ”بيوس“ بخش علي چانڊيو
- ميان جهانگير عباسي
- غلام مرتضيٰ نوناري
- پروفيسر احسان الله جمالي
- پير عبید راشدي
- عبدالرافع شيخ
- خليق بگهيو
- علي محمد درد سولنگي
- سڪندر عباسي
- پاڻلو ڪوٺڻو، سنڌيڪار: اياز ڀٽو
- يار محمد چانڊيو
- آثم ناٿن شاهي
- پروفيسر خالد حسين چنا
- سرمڊ ڪوسو
- انور ڪليم
- شفيع پڪ
- سرمڊ چانڊيو
- مترجم: اياز ڀٽو
- مترجم: عبدالڪريم چنا

- |                 |                |                       |
|-----------------|----------------|-----------------------|
| محمد شعيب بڪ    | (ڪالم مضمون)   | • نيٺ ڇا ڪجي          |
| محمد يوسف ڀٽو   | (مقالات مضمون) | • سارَ جا سوجهرا      |
| عبدالواحد سومرو | (ناول)         | • اڌ چھرو             |
| عنايت ڪتياڻ     | (تحقيق)        | • سکر تاريخ جو گلدستو |



# سنڌ سلامت

www.sindhsalamat.com

سنڌ سلامت جو مشن ۽ مقصد سنڌي ٻوليءَ جي ڊجيٽلائيزيشن ۽ پکيڙ کي وسيع ڪرڻ آهي ۽ پڻ دنيا سان گڏ سندس رفتار سان هلڻ جو سانباهو آهي، ڇو ته تاريخ هميشه انهن قومن جو احترام ڪيو آهي جن پنهنجي علمي سرمائي جي حفاظت ڪئي آهي. سنڌ سلامت پڻ پنهنجي ٻوليءَ جي بقاءَ خاطر سنڌي ٻوليءَ ۾ لکيل قيمتي ۽ ناياب ورثي کي ضايع ٿيڻ کان بچائڻ ۽ ان کي نه رڳو محفوظ رکڻ پر پنهنجي اديبن، ليکڪن، محققن ۽ شاعرن جي علم، هنر ۽ تخليق کي ڊجيٽلائيز ڪندي دنيا جي ڪنڊ ڪڙڇ ۾ موجود سنڌين تائين مفت ۾ آسانيءَ سان پهچائڻ جو عزم ڪيو آهي.

اسان جي خواهش هئي ته سنڌي مواد تي مشتمل هڪ اهڙو ڪتاب گهر قائم ڪجي جتي هر موضوع تي مشتمل ڪتاب موجود ملن. ڪتابن کي ڳولڻ ۽ ڏاڻو ڏيڻ ڪرڻ آسان هجي ۽ ايندڙ اڻڻ سميت آئي فون يا ونڊوز آپريٽنگ سسٽم سميت هر قسم جي ڊوائيس تي آسانيءَ سان آن لائين پڻ پڙهي سگهجي.

۽ اهو سڀ ”سنڌ سلامت ڪتاب گهر“ ذريعي ئي ممڪن ٿي سگهيو. اميد ته سنڌ سلامت ڪتاب گهر ذريعي سموري دنيا ۾ موجود سنڌي نه صرف پرڀر لاپ حاصل ڪندا پر سنڌ سلامت ڪتاب گهر کي وڌيڪ فائديمند بنائڻ لاءِ پنهنجو پورو ساٿ ڏيندا.

[books.sindhsalamat.com](http://books.sindhsalamat.com)

سنڌ سلامت ڪتاب گهر جي ايندڙ اڻڻ اپليڪيشن پلي اسٽور جي هن لنڪ تان ڏاڻو ڏيڻ ڪريو:

<https://play.google.com/store/apps/details?id=com.sindhsalamat.book>

